Образец по чл. 53, ал. 6 от НСГ

Изготвил: Джамал Китак
/имс, фамилия,/ подпис:
дата: 11.10.17г.,
№ и дата на удостоверението за упражняване на лесовъдска практика: 6274/26.03.2012г.

Одобрил: инж. Здравко Карадиков
имс, фамилия,/ подпис:
дата: 01.11.2017г.
№ и дата на удостоверението за упражняване на лесовъдска практика: 4623/21.10.11г.

ТЕХНОЛОГИЧЕН ПЛАН № ....

За добив на дървесина от отдел 163 подотдел Р
На ТП ~~ДГС~~/ДЛС „Извора" гр. Девин /попълва се само за държавни гори/
Община Девин; Землище Беден;
имот с (кадастрален идентификатор/КВС) №....., /попълва се само за недържавни гори/

I. Схема за добива на дървесина от насаждението

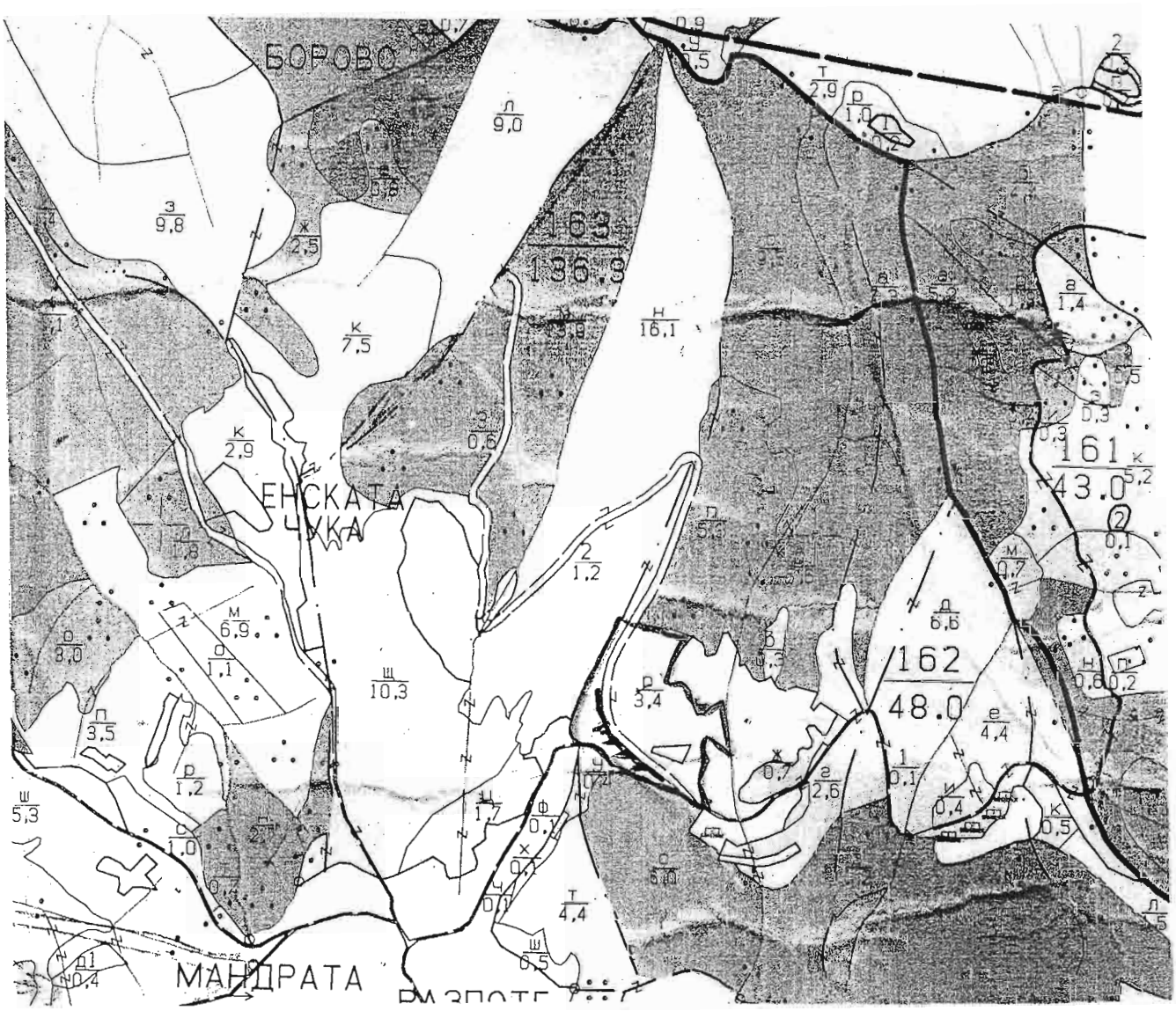

Легенда:

- ± ± ± ± проектирани коларски вр. извозни пътища
- - - - - - - съществуващи извозни пътища
- съществуващ автомобилен път
- технологична просека
- маркирана част
- »»»»» проектирани тракторни вр. извозни пътища
- ▲ ▲ ▲ временен склад
- xxxxxx трасе на въжена линия
- проектиран автомобилен път
- граница на подотдела

На схемата задължително се нанасят контурите на насаждението/имота, съществуващите и проектирани временни горски пътища, технологичните просеки, просеките за въжени линии, извозни пътища, временни складове както и връзката им със съществуващата автомобилна пътна мрежа.

II. Характеристика на насаждението

1.Вид на сечта ..... Техническа сеч ...../ интензивност ..... %
Втори вид сеч ...../ интензивност ..... %
2.Площ на подотдела ..... 3,4 ха Размер на сечището ..... 0,10 ха
3. Състав по план/програма ..... 6Б10,Бк,Ск,Ле., действителен ..... 6Б10,Бк,Ск,Ле .....
5. Запас на 1 ха: с клони ..... 471 ..... куб.м/ха , без клони ..... 423 ..... куб. м/ха.
6. Среден наклон на терена ..... 32 ..... градуса.
7. Очакван добив от маркираната дървесина ..... 29 ..... лежаща маса, куб.м.

дърв. вид / категория	Б	ела				дърв. вид / категория	Б	ела				
едра	12	2				дребна	-	-				върш-шина
средна	3	-				дърва	2	-				

8.Наличие и характеристика на подраста преди сечта (състав, възраст, средна височина, % на покритие) ..... няма ..... Наличие на подраст .....

9. Средно извозно разстояние .....;
10. Други характеристики на насаждението (*токовища, сватбовища, надлесни дървета, сервитути, защитени територии, Натура 2000, защитени видове описани в доклада за гори с висока консервационна стойност, мъртва дървесина, ВОДОДАЙНИ ЗОНИ, биологично разнообразие и др.*)
..... зона местооб 1030; зона птици 2113 .....

III. Технологични указания

1. Дървесината в насаждението да се добива при спазване на технологичната схема по т. I
2. Сечта ще се извършва с (моторен трион, ръчно, машини; кастренето на отсечените стъбла се извършва: в сечище, на временен склад) ..... с БМ, и малогабаритна ..... трактор .....
3. Извозът от сечището до временните складове ще се осъществява с .....
на (цели стъбла, дълги/къси секции, сортименти, чипс и др.; с влачене по терена, изцяло натоварени) .....
4. Проектирани нови горски автомобилни пътища съгласно Наредба 5 за строителството в горските територии без промяна на предназначението им: дължина ..... м. широчина ..... м.
5. Изграждане и ремонт на временни извозни горски пътища:
5.1 Тракторни – допустимо разстояние между тях ..... м (не по-малко от 40 м), дължина ..... м, широчина 4 м.
5.2 Коларски - разстояние между тях ..... м (не по-малко от 40 м), дължина ..... м, широчина ..... м
6. Просеки за въжени линии: ..... бр.
допустимо разстояние между просеките ..... м., дължина ..... м., широчина ..... м.
7. Направа на технологични просеки ..... бр.
допустимо разстояние между тях ..... м., дължина ..... м., широчина ..... м.
8. Изграждане на нови временни складове (бр., площ в ха) ..... за временен склад ще се използва съществуващ камионен път
9. Мерки за опазване на оставащите на корен дървета, подраста, младиняка и почвата ..... дърветата да се повалят по посока на извоза .....
10. Начини за почистване на сечището Отпадъците да се разхвърлят по сечището
11. Други указания: Битовите отпадъци да се събират и се изхвърлят на определените за това места .....
Да се изнасят битовите отпадъци от сечището извън горските територии на определените за това места.
12. Всички операции по подготвителните и основните работи да се извършват съгласно изискванията на Правилника за здравословни и безопасни условия на труд в горите и правилата за противопожарна безопасност в горите.

ЗАПОЗНАТ с технологичния план: ...../попълва се след издаването на позволителното за сеч/
Лицето по чл. 108, ал. 2 от ЗГ, на което е издадено позволително за сеч № .....
.....
/ трите имена, подпис, дата - /
№ и дата на удостоверението за упражняване на лесовъдска практика: .....

Образец по чл. 53, ал. 6 от НСГ

Изготвил: Джамал Читак
/име, фамилия/ подпис: [подпис]
дата: 27.09.17.
№ и дата на удостоверението за упражняване на лесовъдска практика: 6274/26.03.2012г.

Одобрил: инж. Здравко Караджов
име, фамилия/ подпис: [подпис]
дата: 01.11.2017г.
№ и дата на удостоверението за упражняване на лесовъдска практика: 4623/21.10.11г.

ТЕХНОЛОГИЧЕН ПЛАН № ....

За добив на дървесина от отдел 163 подотдел М
На ТП ДГС/ДЛС „Извора" гр. Девин /попълва се само за държавни гори/
Община Девин; Землище Беден;
имот с (кадастрален идентификатор/КВС) №....., /попълва се само за недържавни гори/

I. Схема за добива на дървесина от насаждението

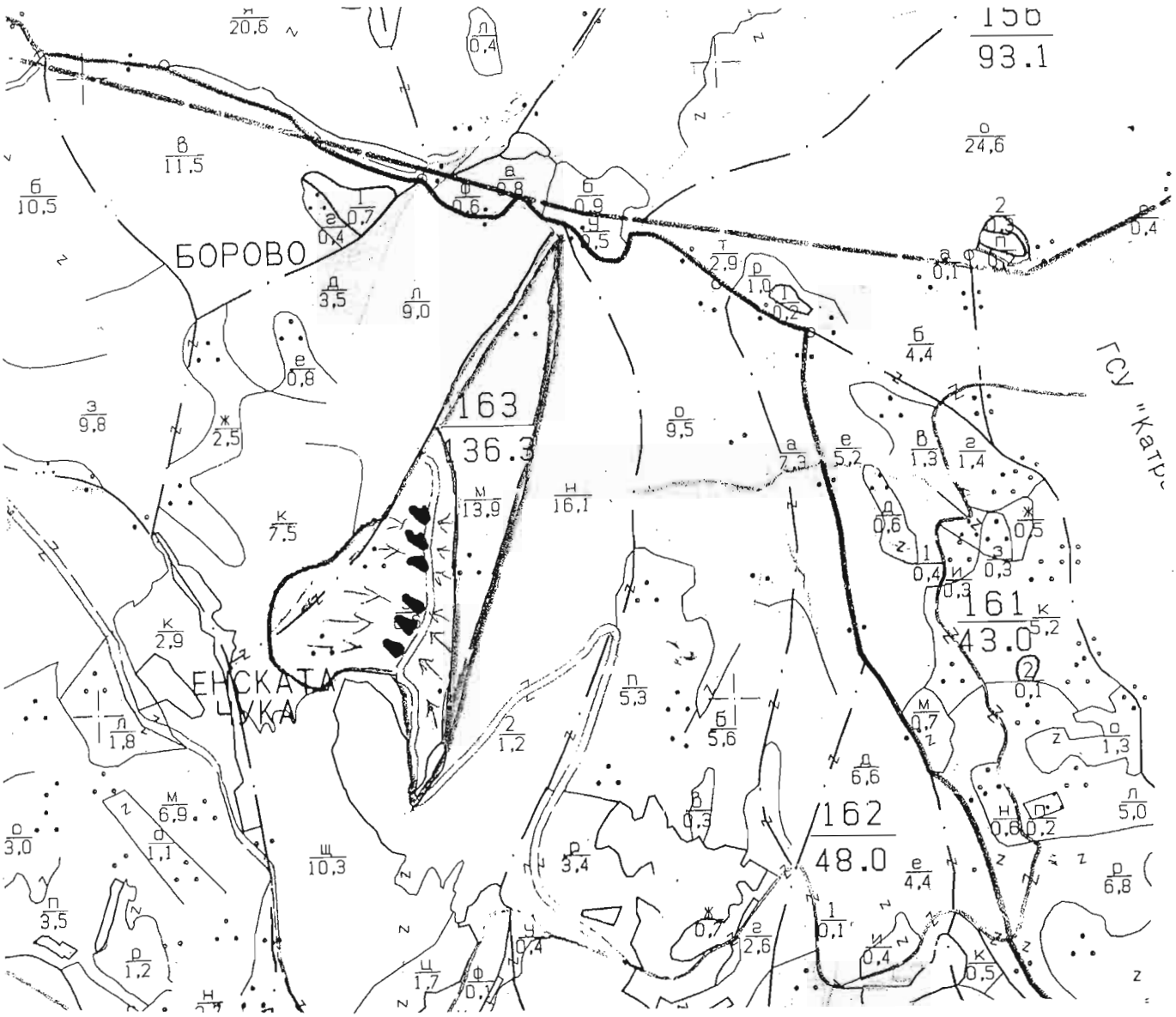

Легенда:

± ± ± ± проектирани коларски вр. извозни пътища	»»»»» проектирани тракторни вр. извозни пътища
- - - - - - съществувани извозни пътища	▲ ▲ ▲ временен склад
съществуващ автомобилен път	xxxxxx трасе на въжена линия
^^^^^^^ технологична просека	=+=+=+= проектиран автомобилен път
→ посока на извоза	немаркирана част

На схемата задължително се нанасят контурите на насаждението/имота, съществуващите и проектирани временни горски пътища, технологичните просеки, просеките за въжени линии, извозни пътища, временни складове както и връзката им със съществуващата автомобилна пътна мрежа.

663 м

II. Характеристика на насаждението

1.Вид на сечта .....10 % Пробирка...../ интензивност .....%
Втори вид сеч ...../ интензивност .....%
2.Площ на подотдела ..13,9..ха Размер на сечището.....7,0..... ха
3. Състав по план/програма..ч.б10, бк..... действителен...ч.б10, бк.....
5. Запас на 1 ха: с клони.....308...куб.м/ха , без клони ...275...куб. м/ха.
6. Среден наклон на терена ...32....градуса.
7. Очакван добив от маркираната дървесина .....144.....лежаща маса, куб.м.

дърв. вид / категория	ч.б					дърв. вид / категория	ч.б					
едра	10					дребна	4					вър-
средна	69					дърва	61					шина

8.Наличие и характеристика на подраста преди сечта (състав, възраст, средна височина, % на покритие) .....ч.б 10.....
.....
9. Средно извозно разстояние ..200 м
10. Други характеристики на насаждението (*токовища, сватбовища, надлесни дървета, сервитути, защитени територии, Натура 2000, защитени видове описани в доклада за гори с висока консервационна стойност, мъртва дървесина, вододайни зони, биологи... ...брозне и др.*)
..... Зона местооб. 1030; Зона птици 2113
.....

III. Технологични указания

1. Дървесината в насаждението да се добива при спазване на технологичната схема по т. I
2. Сечта ще се извършва с (моторен трион, ръчно, машини; кастренето на отсечените стъбла се извършва в сечище, на временен склад) .....Сечта ще се извършва с БМТ и по-мощни средства.....
3. Извозът от сечището до временните складове ще се осъществява с.....
.....
на (цели стъбла, дълги/къси секции, сортименти, чипс и др.; с влачене по терена, изцяло натоварени)...
.....
.....
4. Проектирани нови горски автомобилни пътища съгласно Наредба 5 за строителството в горските територии без промяна на предназначението им: дължина ....-....м. широчина .....м.
5. Изграждане и ремонт на временни извозни горски пътища:
5.1 Тракторни – допустимо разстояние между тях .....-....м (не по-малко от 40 м), дължина .....м широчина 4 м.
5.2 Коларски - разстояние между тях....-....м (не по-малко от 40 м), дължина ...-.м, широчина ... м
6. Просеки за въжени линии: ..... бр.
допустимо разстояние между просеките .....-... м., дължина ..... м., широчина ..... м.
7. Направа на технологични просеки ...-....бр.
допустимо разстояние между тях .....-.....м., дължина .....-.....м., широчина ..... м.
8. Изграждане на нови временни складове (бр., площ в ха) За временни складове ще се ползва съществуващ кантонен / мът
9. Мерки за опазване на оставащите на корен дървета, подраста, младиняка и почвата Дърветата да се повалят посока на извоза
10. Начини за почистване на сечището отпада да се разхвърля на сечището
11. Други указания: Битовите отпадъци да се събират и се изхв
.....
Да се изнасят битовите отпадъци от сечището извън горските територии на определените за това места.
12. Всички операции по подготвителните и основните работи да се извършват съгласно изискванията на Правилника за здравословни и безопасни условия на труд в горите и правилата за противопожарна безопасност в горите.

ЗАПОЗНАТ с технологичния план: ...../попълва се след издаването на позволителното за сеч/
Лицето по чл. 108, ал. 2 от ЗГ, на което е издадено позволително за сеч № .....
.....
/ трите имена, подпис, дата - /
№ и дата на удостоверението за упражняване на лесовъдска практика: .....

Образец по чл. 53, ал. 6 от НСГ

Изготвил: Джамал Читак
/име, фамилия,/ подпис: [signature]
дата: 19.09.17г.,
№ и дата на удостоверението за упражняване на лесовъдска практика: 6274/2603.17г.

Одобрил: инж. Здравко Караджов
име, фамилия,/ подпис: [signature]
дата: 01.11.2017г.
№ и дата на удостоверението за упражняване на лесовъдска практика: 4623/21.10.11г.

ТЕХНОЛОГИЧЕН ПЛАН № ....

За добив на дървесина от отдел 163 подотдел Н
На ТП ДГС/ДЛС „Извора" гр. Девин /попълва се само за държавни гори/
Община Девин; Землище Беден;
имот с (кадастрален идентификатор/КВС) №....., /попълва се само за недържавни гори/

I. Схема за добива на дървесина от насаждението

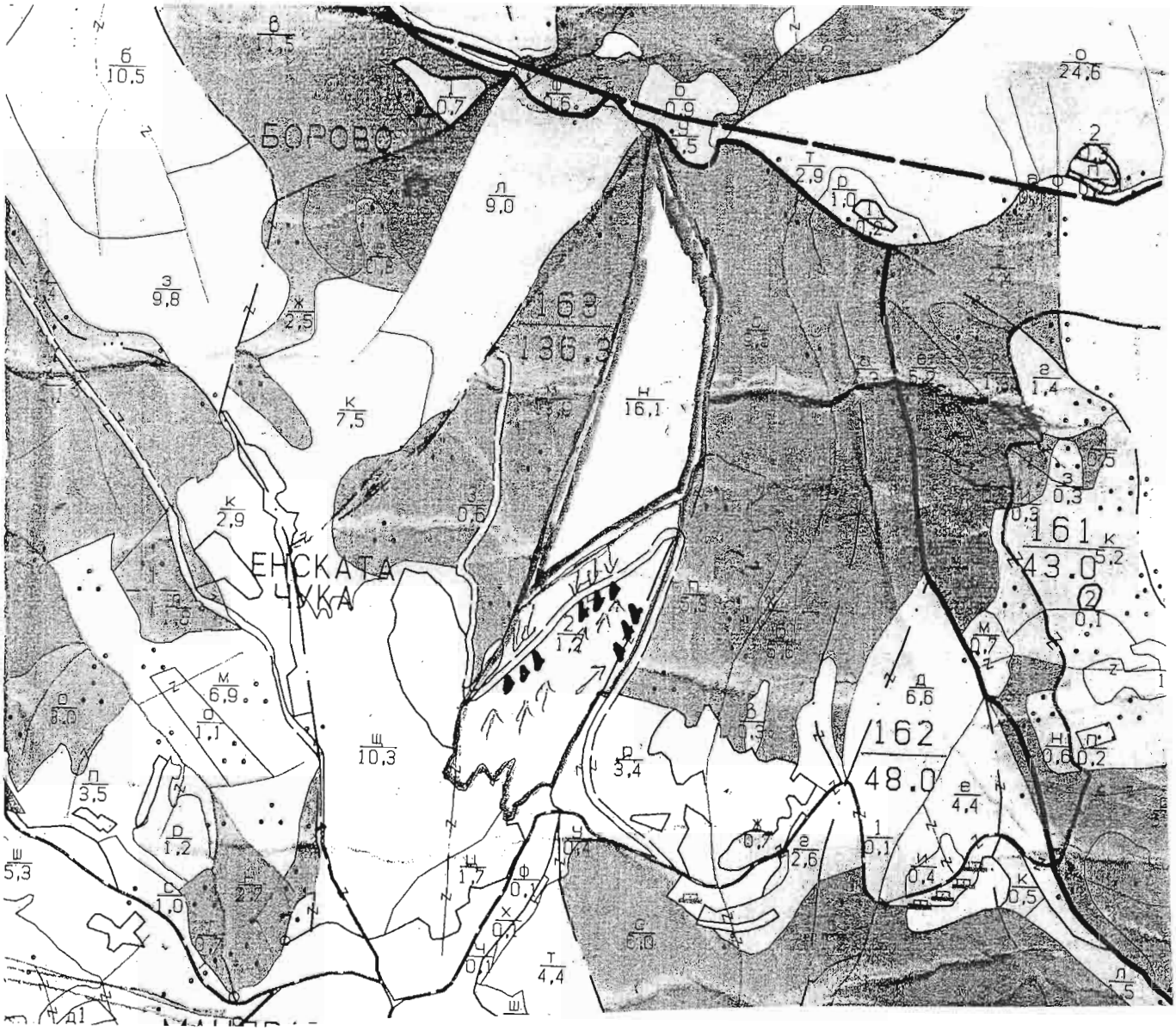

Легенда:

→ посока на извоза

± ± ± ± проектирани коларски вр. извозни пътища	»»»»» проектирани тракторни вр. извозни пътища
- - - - - - съществуващи извозни пътища	▲ ▲ ▲ временен склад
съществуващ автомобилен път	xxxxxx трасе на въжена линия
технологична просека	проектиран автомобилен път
граница на подотдел	Немаркирана част

На схемата задължително се нанасят контурите на насаждението/имота, съществуващите и проектирани временни горски пътища, технологичните просеки, просеките за въжени линии, извозни пътища, временни складове както и връзката им със съществуващата автомобилна пътна мрежа.

16 от 17

II. Характеристика на насаждението

1.Вид на сечта ..... Пробирка ...../ интензивност ..... %
Втори вид сеч ...../ интензивност ..... %
2.Площ на подотдела ...16.1... ха Размер на сечището.....6.20..... ха
3. Състав по план/програма 5 б 8, бк 2, б.б, см, т.б 10, сп действителен 5 б 8, бк 2, б.б, см, т.б 10, сп
5. Запас на 1 ха: с клони....445.....куб.м/ха , без клони ....398.....куб. м/ха.
6. Среден наклон на терена ....28....градуса.
7. Очакван добив от маркираната дървесина .....170.....лежаща маса, куб.м.

дърв. вид / категория	г.б	б.б				дърв. вид / категория	г.б	б.б				
едра	47	-				дребна	6	-				вър-
средна	53	1				дърва	64	1				шина

8.Наличие и характеристика на подраста преди сечта (състав, възраст, средна височина, % на покритие) .....няма налично подраст.....
.....
9. Средно извозно разстояние ..100 м.;
10. Други характеристики на насаждението (*токовища, сватбовища, надлесни дървета, сервитути, защитени територии, Натура 2000, защитени видове описани в доклада за гори с висока консервационна стойност, мъртва дървесина, ВОДОДАЙНИ ЗОНИ, биологично разнообразие и др.*)
..... зона местооб. 1030 ; зона птици 2113 .....
.....

III. Технологични указания

1. Дървесината в насаждението да се добива при спазване на технологичната схема по т. I
2. Сечта ще се извършва с (моторен трион, ръчно, машини; кастренето на отсечените стъбла се извършва: в сечище, на временен склад) ..с БМТ и помощни средства.....
.....
3. Извозът от сечището до временните складове ще се осъществява с.....
.....
на (цели стъбла, дълги/къси секции, сортименти, чипс и др.; с влачене по терена, изцяло натоварени).....
.....
.....
4. Проектирани нови горски автомобилни пътища съгласно Наредба 5 за строителството в горските територии без промяна на предназначението им: дължина ...-.....м. широчина ...-.....м.
5. Изграждане и ремонт на временни извозни горски пътища:
5.1 Тракторни – допустимо разстояние между тях ...-.....м (не по-малко от 40 м), дължина ...-...м, широчина 4 м.
5.2 Коларски - разстояние между тях...-.....м (не по-малко от 40 м), дължина -....м, широчина ... м
6. Просеки за въжени линии: ...-... бр.
допустимо разстояние между просеките .....-..... м., дължина .....-..... м., широчина ...-..... м.
7. Направа на технологични просеки ...-....бр.
допустимо разстояние между тях .....-.....м., дължина .....-.....м., широчина ..... м.
8. Изграждане на нови временни складове (бр., площ в ха) ..За временните складове ще се използва съществуващия кастенет.....
9. Мерки за опазване на оставащите на корен дървета, подраста, младиняка и почвата Повалянето на маркираните дървета да се съобразява с посоката на извоза!
10. Начини за почистване на сечището Отпадъците да се нарекат на каси до 2м. и
11. Други указания: да се разхвърля по цялото сечище.....
Битовите отпадъци да се събират сме което да се изхвърлят на определени за това места.
Да се изнасят битовите отпадъци от сечището извън горските територии на определените за това места.
12. Всички операции по подготвителните и основните работи да се извършват съгласно изискванията на Правилника за здравословни и безопасни условия на труд в горите и правилата за противопожарна безопасност в горите.

ЗАПОЗНАТ с технологичния план: ...../попълва се след издаването на позволителното за сеч/
Лицето по чл. 108, ал. 2 от ЗГ, на което е издадено позволително за сеч № .....
.....
/ трите имена, подпис, дата - /
№ и дата на удостоверението за упражняване на лесовъдска практика: .....

Образец по чл. 53, ал. 6 от НСГ

Изготвил: Джамал Читак
/име, фамилия,/ подпис: [подпис]
дата: 26.09.17г.,
№ и дата на удостоверението за упражняване на лесовъдска практика: 6274/26.03.2012г

Одобрил: инж. Здравко Караджов
име, фамилия,/ подпис: [подпис]
дата: 01.11.2017г.
№ и дата на удостоверението за упражняване на лесовъдска практика: 4623/21.10.11г

ТЕХНОЛОГИЧЕН ПЛАН № ....

За добив на дървесина от отдел 165 подотдел И
На ТП ДГС/ДЛС Извора гр. Девин /попълва се само за държавни гори/
Община Девин; Землище Беден;
имот с (кадастрален идентификатор/КВС) №....., /попълва се само за недържавни гори/

I. Схема за добива на дървесина от насаждението

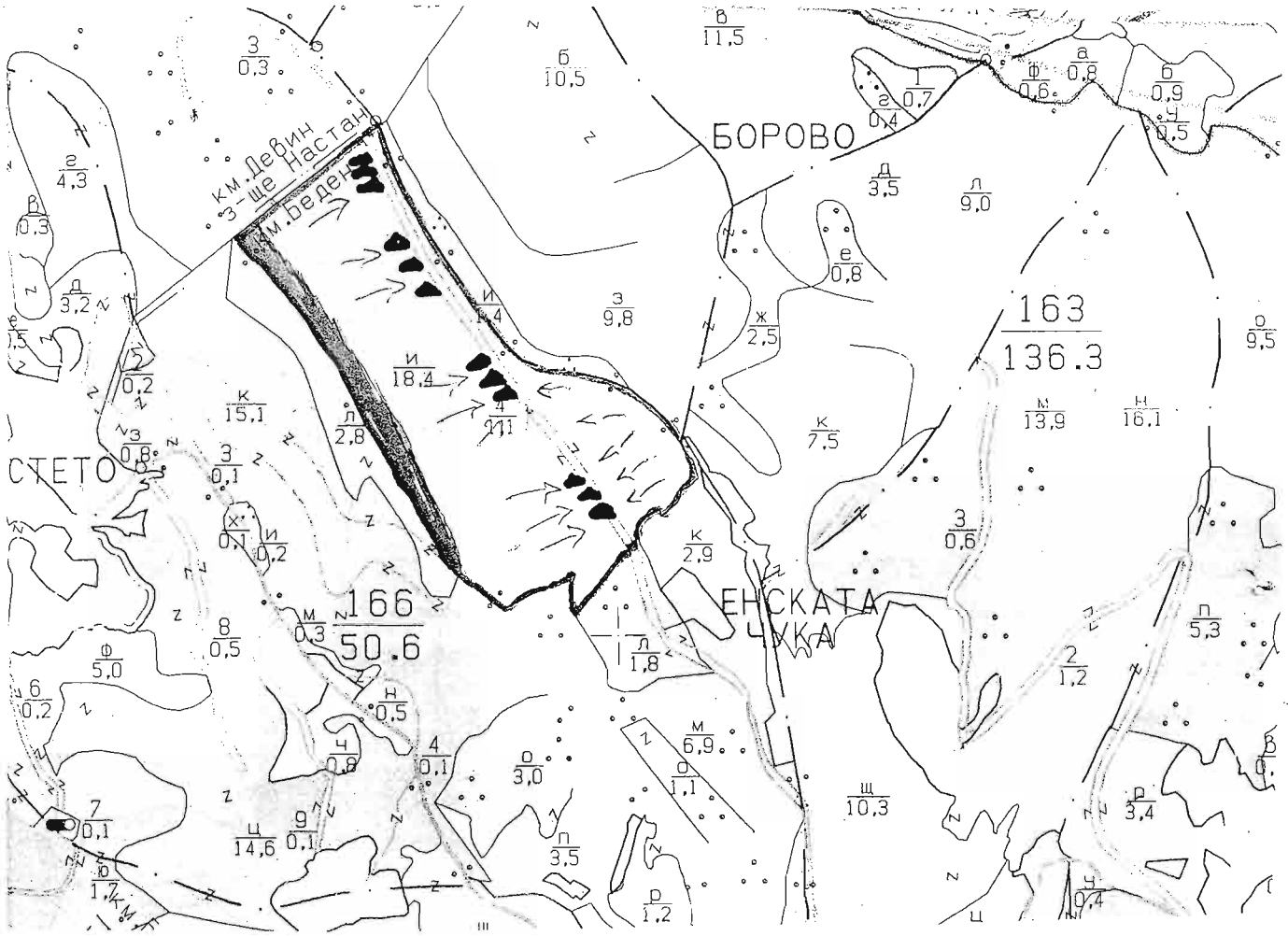

Легенда:

± ± ± ± проектирани коларски вр. извозни пътища	→ посока на извоза
- - - - - - съществуващи извозни пътища	»»»»» проектирани тракторни вр. извозни пътища
═══ съществуващ автомобилен път	▲ ▲ ▲ временен склад
^^^^^^^ технологична просека	xxxxxx трасе на въжена линия
▬▬ граница на подотдел	=+=+=+= проектиран автомобилен път
	Немаркирано насаждение

На схемата задължително се нанасят контурите на насаждението/имота, съществуващите и проектирани временни горски пътища, технологичните просеки, просеките за въжени линии, извозни пътища, временни складове както и връзката им със съществуващата автомобилна пътна мрежа.

II. Характеристика на насаждението

1.Вид на сечта ...15% Пробирка...../ интензивност .....%
Втори вид сеч ...../ интензивност .....%
2.Площ на подотдела ..18.4..ха Размер на сечището.....17.00... ха
3. Състав по план/програма.ч.б 10, б.б....., действителен.....
5. Запас на 1 ха: с клони.....289....куб.м/ха , без клони ...256....куб. м/ха.
6. Среден наклон на терена ..26.....градуса.
7. Очакван добив от маркираната дървесина .....452...лежаща маса, куб.м.

дърв. вид / категория	ч.б	б.б	бк	зуб		дърв. вид / категория	ч.б	б.б	бк	зуб			
едра	66	1	-	-		дребна	6	-	-	-		вър-	
средна	112	1	-	-		дърва	254	3	3	6		шина	

8.Наличие и характеристика на подраста преди сечта (състав, възраст, средна височина, % на покритие) .....няма наличие на подраст.....
.....
9. Средно извозно разстояние .....;
10. Други характеристики на насаждението (*токовища, сватбовища, надлесни дървета, сервитути, защитени територии, Натура 2000, защитени видове описани в доклада за гори с висока консервационна стойност, мъртва дървесина, вододайни зони, биологично разнообразие и др.)*
.....Зона местооб. 1030;.....
.....

III. Технологични указания

1. Дървесината в насаждението да се добива при спазване на технологичната схема по т. I
2. Сечта ще се извършва с (моторен трион, ръчно, машини; кастренето на отсечените стъбла се извършва: в сечище, на временен склад) .....
.....
3. Извозът от сечището до временните складове ще се осъществява с.....
.....
на (цели стъбла, дълги/къси секции, сортименти, чипс и др.; с влачене по терена, изцяло натоварени).....
.....
.....
4. Проектирани нови горски автомобилни пътища съгласно Наредба 5 за строителството в горските територии без промяна на предназначението им: дължина .....м. широчина .....м.
5. Изграждане и ремонт на временни извозни горски пътища:
5.1 Тракторни – допустимо разстояние между тях .....м (не по-малко от 40 м), дължина .....м, широчина 4 м.
5.2 Коларски - разстояние между тях.....м (не по-малко от 40 м), дължина .....м, широчина ... м
6. Просеки за въжени линии: ..... бр.
допустимо разстояние между просеките ..... м., дължина ..... м., широчина ..... м.
7. Направа на технологични просеки .....бр.
допустимо разстояние между тях .....м., дължина .....м., широчина ..... м.
8. Изграждане на нови временни складове (бр., площ в ха) .....
.....
9. Мерки за опазване на оставащите на корен дървета, подраста, младиняка и почвата
При моваляне да се опазват оставащите на корен дървета.
10. Начини за почистване на сечището Отпадащите да се разхвърлят по сечището
11. Други указания: битовите отпадъци да се събират и изхвърлят на указаните за това места
Да се изнасят битовите отпадъци от сечището извън горските територии на определените за това места.
12. Всички операции по подготвителните и основните работи да се извършват съгласно изискванията на Правилника за здравословни и безопасни условия на труд в горите и правилата за противопожарна безопасност в горите.

ЗАПОЗНАТ с технологичния план: ...../попълва се след издаването на позволителното за сеч/
Лицето по чл. 108, ал. 2 от ЗГ, на което е издадено позволително за сеч № .....
.....
/ трите имена, подпис, дата - /
№ и дата на удостоверението за упражняване на лесовъдска практика: .....

Образец по чл. 53, ал. 6 от НСГ

Изготвил: инж. Сами Борания
/имс, фамилия,/ подпис:
дата: 24.10.17 г.,
№ и дата на удостоверението за упражняване на лесовъдска практика: 44831-7/10.Мг

Одобрил: инж. Здравко Караджов
имс, фамилия, подпис:
дата: 26.10.2017 г.
№ и дата на удостоверението за упражняване на лесовъдска практика: 4623/21.10.17 г.

ТЕХНОЛОГИЧЕН ПЛАН № ....

За добив на дървесина от отдел 255 подотдел Т
На ТП ДГС/ДЛС и Извора /попълва се само за държавни гори/
Община Девин; Землище Грохотно;
имот с (кадастрален идентификатор/КВС) №....., /попълва се само за недържавни гори/

I. Схема за добива на дървесина от насаждението

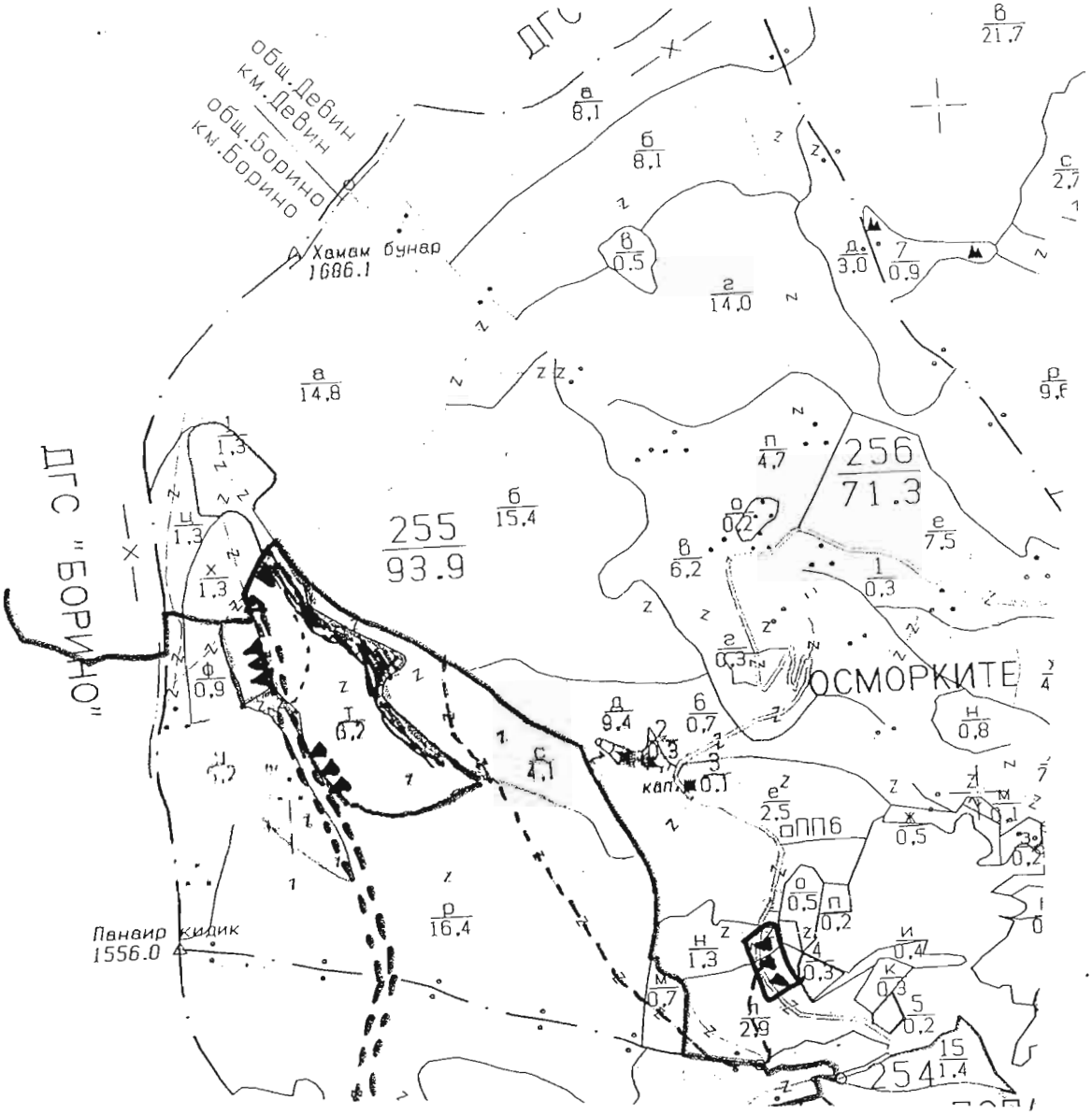

Легенда:

- ± ± ± ± проектирани коларски вр. извозни пътища
- проектирани тракторни вр. извозни пътища
- съществуващи извозни пътища
- ▲ ▲ ▲ временен склад
- съществуващ автомобилен път
- xxxxxx трасе на въжена линия
- технологична просека
- проектиран автомобилен път
- Граница на отдела
- НС маркирана площ

На схемата задължително се нанасят контурите на насаждението/имота, съществуващите и проектирани временни горски пътища, технологичните просеки, просеките за въжени линии, извозни пътища, временни складове както и връзката им със съществуващата автомобилна пътна мрежа.

II. Характеристика на насаждението

1. Вид на сечта ...прищрка... / интензивност 16 %
Втори вид сеч ... / интензивност ... %
2. Площ на подотдела 6,2 ха Размер на сечището 5,2 ха
3. Състав по план/програма ...обичайки..., действителен ...обичайки...
5. Запас на 1 ха: с клони 3[illegible] куб.м/ха, без клони 253 куб. м/ха.
6. Среден наклон на терена 23 градуса.
7. Очакван добив от маркираната дървесина 105 лежаща маса, куб.м.

дърв. вид / категория	бб	чб				дърв. вид / категория	бб	чб				вър-шина
едра	21	3				дребна	2	-				
средна	49	2				дърва	18	10				

8. Наличие и характеристика на подраста преди сечта (състав, възраст, средна височина, % на покритие) ...1+9нг...
9. Средно извозно разстояние ...1000...;
10. Други характеристики на насаждението (*токовища, сватбовища, надлесни дървета, сервитути, защитени територии, Натура 2000, защитени видове описани в доклада за гори с висока консервационна стойност, мъртва дървесина, вододайни зони, биологично разнообразие и др.*) ...Зона ИС 1000 б. 1030; Зона ПТИЦИ 2113; Водосборна зона: Зона I...

III. Технологични указания

1. Дървесината в насаждението да се добива при спазване на технологичната схема по т. I
2. Сечта ще се извършва с (моторен трион, ръчно, машини; кастренето на отсечените стъбла се извършва: в сечище, на временен склад) ...моторен трион, като кастренето на стъблата ще се извършва в сечището...
3. Извозът от сечището до временните складове ще се осъществява с ...индивидуална ... тяга с трактор на сортиментите и вейпи на (цели стъбла, дълги/къси секции, сортименти, чипс и др.; с влачене по терена, изцяло натоварени) ...сортименти, с влачене по терена...
4. Проектирани нови горски автомобилни пътища съгласно Наредба 5 за строителството в горските територии без промяна на предназначението им: дължина ...м. широчина ...м.
5. Изграждане и ремонт на временни извозни горски пътища:
5.1 Тракторни – допустимо разстояние между тях ...м (не по-малко от 40 м), дължина ...м, широчина 4 м.
5.2 Коларски - разстояние между тях...м (не по-малко от 40 м), дължина ...м, широчина ... м
6. Просеки за въжени линии: ... бр.
допустимо разстояние между просеките ... м., дължина ... м., широчина ... м.
7. Направа на технологични просеки ...бр.
допустимо разстояние между тях ...м., дължина ...м., широчина ... м.
8. Изграждане на нови временни складове (бр., площ в ха) ...не се налага...
9. Мерки за опазване на оставащите на корен дървета, подраста, младиняка и почвата ...
10. Начини за почистване на сечището ...няма да се разхвърля...
11. Други указания: ...няма да се повреди чист от дънери дървета...
Да се изнасят битовите отпадъци от сечището извън горските територии на определените за това места.
12. Всички операции по подготвителните и основните работи да се извършват съгласно изискванията на Правилника за здравословни и безопасни условия на труд в горите и правилата за противопожарна безопасност в горите.

ЗАПОЗНАТ с технологичния план: ...../попълва се след издаването на позволителното за сеч/
Лицето по чл. 108, ал. 2 от ЗГ, на което е издадено позволително за сеч № .....
...
/ трите имена, подпис, дата - /
№ и дата на удостоверението за упражняване на лесовъдска практика: .....

Образец по чл. 53, ал. 6 от НСТ

Изготвил: инж. Сом Сорокин
/имс, фамилия,/ подпис:
дата: 25.10.17 г.,
№ и дата на удостоверението за упражняване на лесовъдска практика: 4483/31.10.17

Одобрил: инж. Здравко Карадшов
имс, фамилия,/ подпис:
дата: 27.10.2017 г.
№ и дата на удостоверението за упражняване на лесовъдска практика: 4623/21.10.17

ТЕХНОЛОГИЧЕН ПЛАН № ....

За добив на дървесина от отдел 71 подотдел 0
На ТП ДГС/ДЛС ..... /потъява се само за държавни гори/
Община ..... ; Землище ..... ;
имот с (кадастрален идентификатор/КВС) № ..... /потъява се само за недържавни гори/

I. Схема за добива на дървесина от насаждението

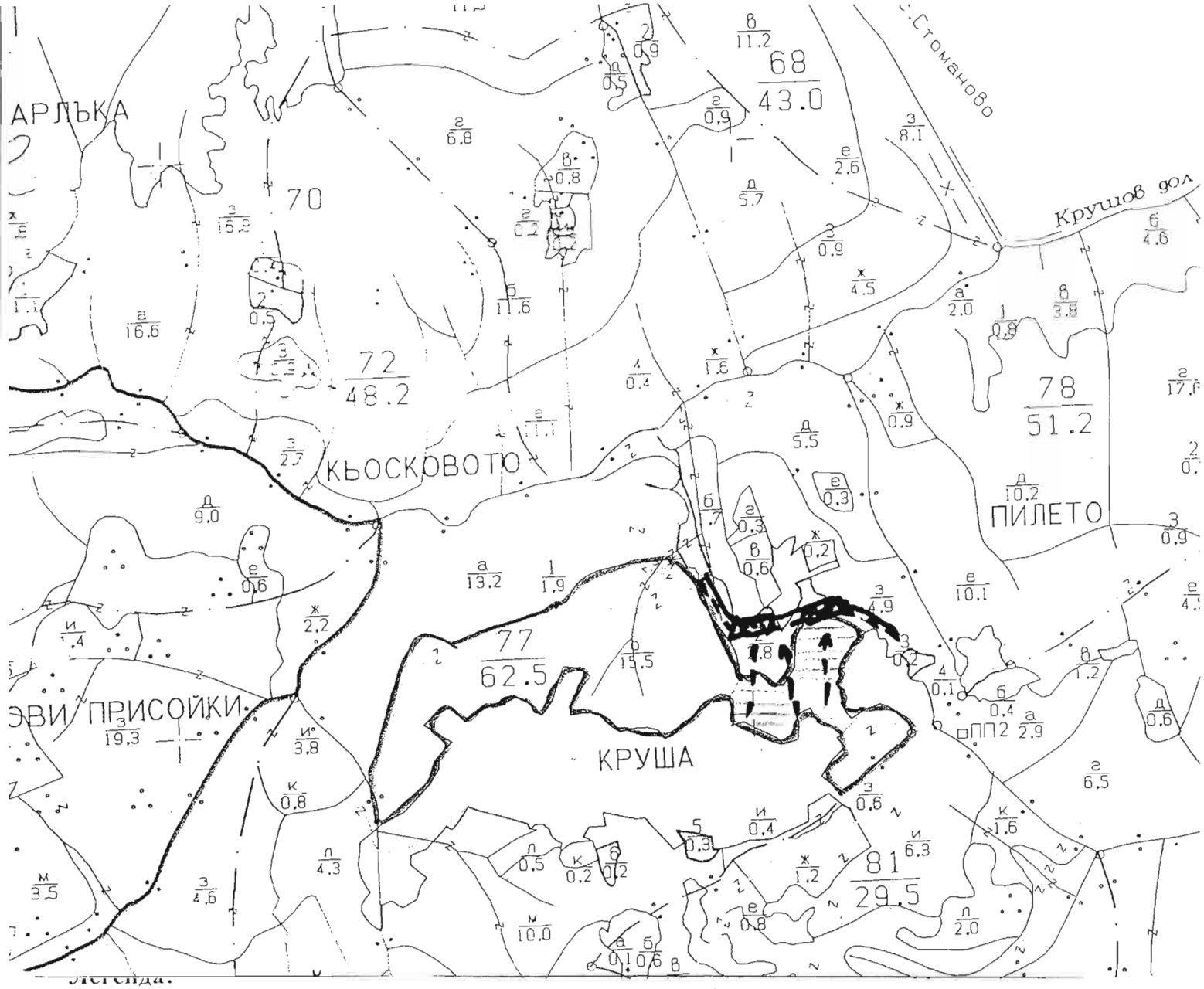

Легенда:

± ± ± ± проектирани коларски вр. извозни пътища	»»»»» проектирани тракторни вр. извозни пътища
- - - - - - съществуващи извозни пътища	▲ ▲ ▲ временен склад
съществуващ автомобилен път	xxxxxx трасе на въжена линия
технологична просека	проектиран автомобилен път
граници на колайната	маркирано плац

На схемата задължително се нанасят контурите на насаждението/имота, съществуващите и проектирани временни горски пътища, технологичните просеки, просеките за въжени линии, извозни пътища, временни складове както и връзката им със съществуващата автомобилна пътна мрежа.

II. Характеристика на насаждението

1.Вид на сечта ...Краткосрочно постепенно.../ интензивност .....%
Втори вид сеч ...../ интензивност .....%
2.Площ на подотдела ...11,5...ха , Размер на сечището...0,2..... ха
3. Състав по план/програма...7Бк3Гр, действителен...7Бк3Гр
5. Запас на 1 ха: с клони...187.....куб.м/ха , без клони ...169.....куб. м/ха.
6. Среден наклон на терена...23.....градуса.
7. Очакван добив от маркираната дървесина ...231.....лежаща маса, куб.м.

дърв. вид / категория	Бк	Гр			дърв. вид / категория	Бк	Гр			
едра	120	-			дребна	1	-			вър-шина
средна	32	-			дърва	27	52	31		

8.Наличие и характеристика на подраста преди сечта (състав, възраст, средна височина, % на покритие) ...Няма.....
.....
9. Средно извозно разстояние ...1000 м.;
10. Други характеристики на насаждението (*токовища, сватбовища, надлесни дървета, сервитути, защитени територии, Натура 2000, защитени видове описани в доклада за гори с висока консервационна стойност, мъртва дървесина, вододайни зони, биологично разнообразие и др.*)
...Няма такива данни.....
.....

III. Технологични указания

1. Дървесината в насаждението да се добива при спазване на технологичната схема по т. I
2. Сечта ще се извършва с (моторен трион, ръчно, машини; кастренето на отсечените стъбла се извършва в сечище, на временен склад) ...моторен трион, като кастренето ще се...
...извършва в сечището.....
3. Извозът от сечището до временните складове ще се осъществява с...влекач с...
...ремарке, трактор на специалните за тази...
на (цели стъбла, дълги/къси секции, сортименти, чипс и др.; с влачене по терена, изцяло натоварени)...
...с влачене по терена.....
.....
4. Проектирани нови горски автомобилни пътища съгласно Наредба 5 за строителството в горските територии без промяна на предназначението им: дължина .....м. широчина .....м.
5. Изграждане и ремонт на временни извозни горски пътища:
5.1 Тракторни – допустимо разстояние между тях .....м (не по-малко от 40 м), дължина .....м, широчина 4 м.
5.2 Коларски - разстояние между тях.....м (не по-малко от 40 м), дължина .....м, широчина ...м
6. Просеки за въжени линии: ..... бр.
допустимо разстояние между просеките ..... м., дължина ..... м., широчина ..... м.
7. Направа на технологични просеки .....бр.
допустимо разстояние между тях .....м., дължина .....м., широчина ..... м.
8. Изграждане на нови временни складове (бр., площ в ха) ...2бр. х 0,01 ха.....
.....
9. Мерки за опазване на оставащите на корен дървета, подраста, младиняка и почвата ...посоката на товарене на маркираните дървета да се съобрази с посоката на...
10. Начини за почистване на сечището ...чистене на...
11. Други указания: ...няма...
.....
Да се изнасят битовите отпадъци от сечището извън горските територии на определените за това места.
12. Всички операции по подготвителните и основните работи да се извършват съгласно изискванията на Правилника за здравословни и безопасни условия на труд в горите и правилата за противопожарна безопасност в горите.

ЗАПОЗНАТ с технологичния план: ...../попълва се след издаването на позволителното за сеч/
Лицето по чл. 108, ал. 2 от ЗГ, на което е издадено позволително за сеч № .....
.....
/ трите имена, подпис, дата - /
№ и дата на удостоверението за упражняване на лесовъдска практика: .....

Образец по чл. 53, ал. 6 от НСГ

Изготвил: Юлиян Георгиев
/име, фамилия,/ подпис:
дата: 13.04.17 г.,
№ и дата на удостоверението за упражняване на лесовъдска практика: 4259/20.09.11г

Одобрил: инж. Здравко Карадинов
име, фамилия,/ подпис:
дата: 26.04.2017г.
№ и дата на удостоверението за упражняване на лесовъдска практика: 4623/21.10.11г.

ТЕХНОЛОГИЧЕН ПЛАН № ....

За добив на дървесина от отдел 77 подотдел 0
На ТП ДГС/ДЛС „Извора" /попълва се само за държавни гори/
Община Девин; Землище Девин;
имот с (кадастрален идентификатор/КВС) №....., /попълва се само за недържавни гори/

I. Схема за добива на дървесина от насаждението

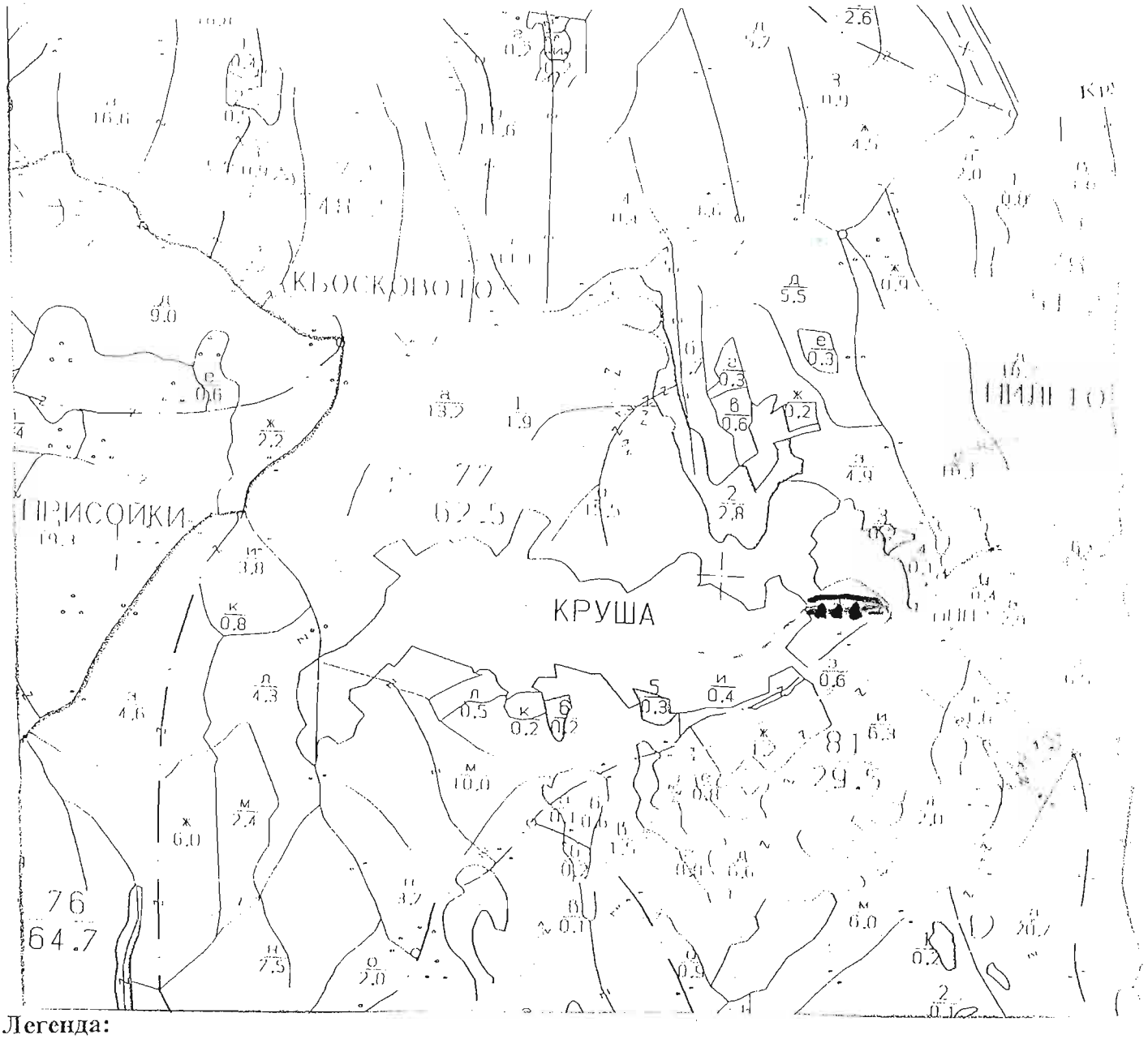

Легенда:

± ± ± ± проектирани коларски вр. извозни пътища	»»»»» проектирани тракторни вр. извозни пътища
- - - - - - съществуващи извозни пътища	▲ ▲ ▲ временен склад
═══ съществуващ автомобилен път	xxxxxx трасе на въжена линия
^^^^^^^ технологична просека	=+=+=+= проектиран автомобилен път
.....	.....

На схемата задължително се нанасят контурите на насаждението/имота, съществуващите и проектирани временни горски пътища, технологичните просеки, просеките за въжени линии, извозни пътища, временни складове както и

II. Характеристика на насаждението

1.Вид на сечта ...Техническа.../ интензивност .....%
Втори вид сеч ...../ интензивност .....%
2.Площ на подотдела ..15,5..ха Размер на сечището.....0,07..... ха
3. Състав по план/програма...2Б 8Бл 1ел1..., действителен ...2Б 8Бл 1ел1.....
5. Запас на 1 ха: с клони...128.....куб.м/ха , без клони ..109.....куб. м/ха.
6. Среден наклон на терена ...23°....градуса.
7. Очакван добив от маркираната дървесина .....8.....лежаща маса, куб.м.

дърв. вид / категория					дърв. вид / категория					вър-шина
едра	7				дребна	-				
средна	-				дърва	1				

8.Наличие и характеристика на подраста преди сечта (състав, възраст, средна височина, % на покритие) .....
.....
9. Средно извозно разстояние ...50 м.;
10. Други характеристики на насаждението (*тоновища, сватбовища, надлесни дървета, сервитути, защитени територии, Натура 2000, защитени видове описани в доклада за гори с висока консервационна стойност, мъртва дървесина, ВОДОДАЙНИ ЗОНИ, биологично разнообразие и др.*)
зона птици 2113
.....

III. Технологични указания

1. Дървесината в насаждението да се добива при спазване на технологичната схема по т. I
2. Сечта ще се извършва с (моторен трион, ръчно, машини; кастренето на отсечените стъбла се извършва: в сечище, на временен склад) .....
.....
3. Извозът от сечището до временните складове ще се осъществява с...трактор за ивичната част на сечищата с влачене по терена
на (цели стъбла, дълги/къси секции, сортименти, чипс и др.; с влачене по терена, изцяло натоварени).....
.....
.....
4. Проектирани нови горски автомобилни пътища съгласно Наредба 5 за строителството в горските територии без промяна на предназначението им: дължина .....м. широчина .....м.
5. Изграждане и ремонт на временни извозни горски пътища:
5.1 Тракторни – допустимо разстояние между тях .....м (не по-малко от 40 м), дължина .....м, широчина 4 м.
5.2 Коларски - разстояние между тях.....м (не по-малко от 40 м), дължина .....м, широчина ... м
6. Просеки за въжени линии: ..... бр.
допустимо разстояние между просеките ..... м., дължина ..... м., широчина ..... м.
7. Направа на технологични просеки .....бр.
допустимо разстояние между тях .....м., дължина .....м., широчина ..... м.
8. Изграждане на нови временни складове (бр., площ в ха) .....
.....
9. Мерки за опазване на оставащите на корен дървета, подраста, младиняка и почвата
.....
10. Начини за почистване на сечището Отпада да се изнася на 5м от калищния път
11. Други указания: Района да се поддържа чист от битови отпадъци
.....
Да се изнасят битовите отпадъци от сечището извън горските територии на определените за това места.
12. Всички операции по подготвителните и основните работи да се извършват съгласно изискванията на Правилника за здравословни и безопасни условия на труд в горите и правилата за противопожарна безопасност в горите.

ЗАПОЗНАТ с технологичния план: ...../попълва се след издаването на позволителното за сеч/
Лицето по чл. 108, ал. 2 от ЗГ, на което е издадено позволително за сеч № .....
.....
/ трите имена, подпис, дата - /
№ и дата на удостоверението за упражняване на лесовъдска практика: .....

Образец по чл. 53, ал. 6 от НСГ

Изготвил: Емил Хекимиев
/име, фамилия,/ подпис: .....
дата: 12.07.17 г.,
№ и дата на удостоверението за упражняване на лесовъдска практика: 4626/12.07.17 г.

Одобрил: инж. Здравко Караджов
име, фамилия,/ подпис: .....
дата: 02.11.2017 г.
№ и дата на удостоверението за упражняване на лесовъдска практика: 4623/21.10.17 г.

ТЕХНОЛОГИЧЕН ПЛАН № ....

За добив на дървесина от отдел 77 подотдел Д
На ТП ДГС/ДЛС „Извора" /попълва се само за държавни гори/
Община .....; Землище .....;
имот с (кадастрален идентификатор/КВС) № ....., /попълва се само за недържавни гори/

I. Схема за добива на дървесина от насаждението

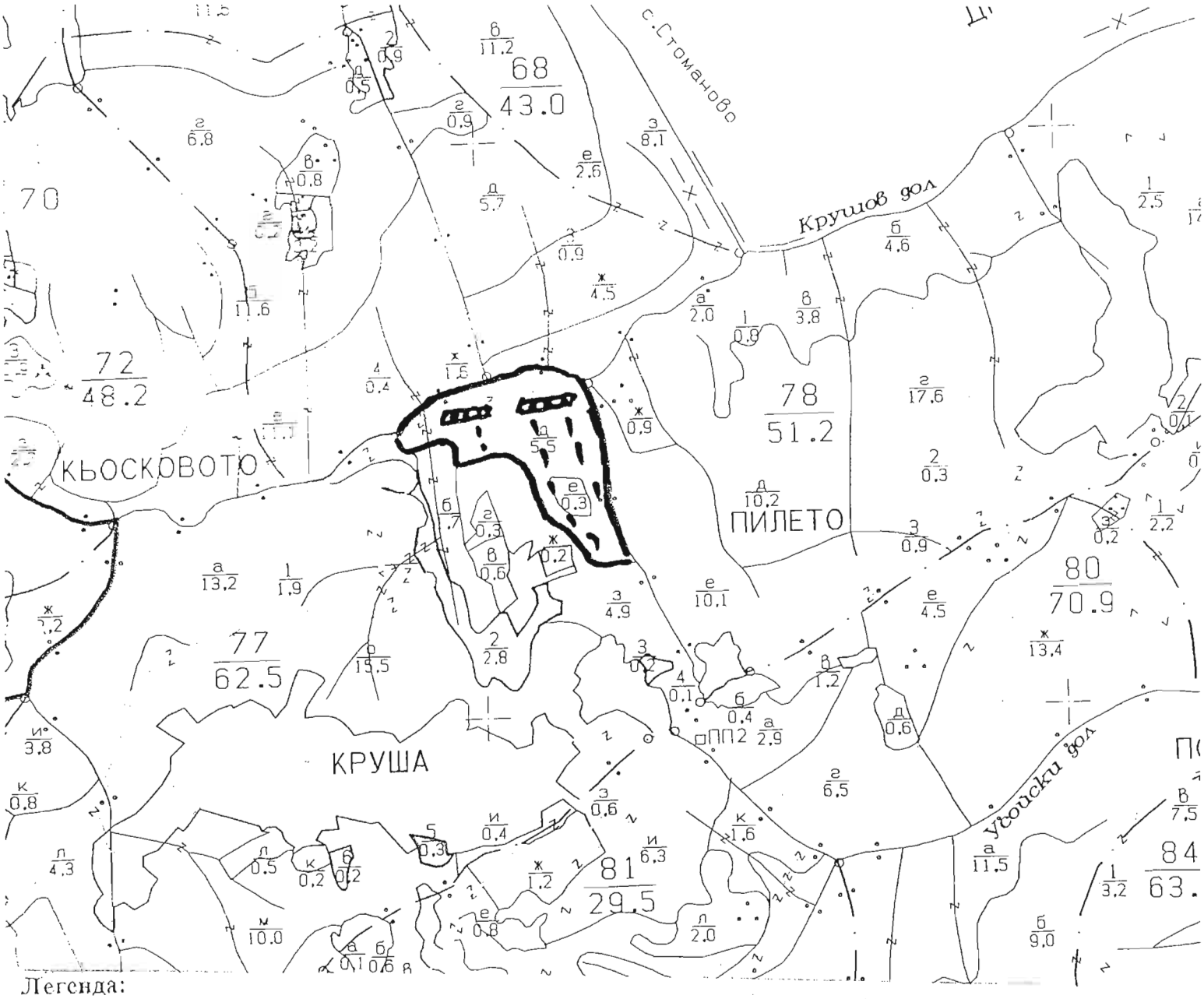

Легенда:

± ± ± ± проектирани коларски вр. извозни пътища	»-»-»-» проектирани тракторни вр. извозни пътища
- - - - - - съществуващи извозни пътища	▲ ▲ ▲ временен склад
═══ съществуващ автомобилен път	xxxxxx трасе на въжена линия
^^^^^^ технологична просека	=+=+=+= проектиран автомобилен път
▬ границы на подотдела	.....

На схемата задължително се нанасят контурите на насаждението/имота, съществуващите и проектирани временни горски пътища, технологичните просеки, просеките за въжени линии, извозни пътища, временни складове както и

II. Характеристика на насаждението

1. Вид на сечта ...прочистване... / интензивност ...40... %
Втори вид сеч ..... / интензивност ..... %
2. Площ на подотдела ...5,5... ха Размер на сечището ...4,5... ха
3. Състав по план/програма ...8К2ГрЗЯ10Об... действителен ...8К2Гр1Яс1Об...
5. Запас на 1 ха: с клони ...412... куб.м/ха, без клони ...323... куб. м/ха.
6. Среден наклон на терена ...27... градуса.
7. Очакван добив от маркираната дървесина ...460... лежаща маса, куб.м.

дърв. вид / категория	Гл	Гри	чб			дърв. вид / категория	бк	гри	чб		
едра	-		49			дребна	-	-	-		
средна	-	-	6			дърва	87	367	14		

вътр. шина

8. Наличие и характеристика на подраста преди сечта (състав, възраст, средна височина, % на покритие) ...-...

9. Средно извозно разстояние ...200 м;
10. Други характеристики на насаждението (*токовища, сватбовища, надлесни дървета, сервитути, защитени територии, Натура 2000, защитени видове описани в доклада за гори с висока консервационна стойност, мъртва дървесина, вододайни зони, биологично разнообразие и др.*) ...няма... няма 2113

III. Технологични указания

1. Дървесината в насаждението да се добива при спазване на технологичната схема по т. 1
2. Сечта ще се извършва с (моторен трион, ръчно, машини, кастренето на отсечените стъбла се извършва: в сечище, ~~на временен склад~~) ...моторен трион, след изграждането на складовите... ...стъбла ще се извършва в сезин'5...
3. Извозът от сечището до временните складове ще се осъществява с ...Начинът... ...тип и трасето на сортиментите и дълги стъбла...
на (цели стъбла, дълги/къси секции, сортименти, чипс и др.; с влачене по терена, изцяло натоварени) ...с влачене по терена...
4. Проектирани нови горски автомобилни пътища съгласно Наредба 5 за строителството в горските територии без промяна на предназначението им: дължина .....м. широчина .....м.
5. Изграждане и ремонт на временни извозни горски пътища:
5.1 Тракторни – допустимо разстояние между тях .....м (не по-малко от 40 м), дължина .....м, широчина 4 м.
5.2 Коларски - разстояние между тях.....м (не по-малко от 40 м), дължина .....м, широчина ... м
6. Просеки за въжени линии: ..... бр.
допустимо разстояние между просеките ..... м., дължина ..... м., широчина ..... м.
7. Направа на технологични просеки .....бр.
допустимо разстояние между тях .....м., дължина .....м., широчина ..... м.
8. Изграждане на нови временни складове (бр., площ в ха) ...2бр. х 0,010 ха...
9. Мерки за опазване на оставащите на корен дървета, подраста, младиняка и почвата ...Няма да се разхвърлят...
10. Начини за почистване на сечището ...Няма да се разхвърлят...
11. Други указания: ...Строго... ...забранено... ...е... ...битови отпадъци...
Да се изнасят битовите отпадъци от сечището извън горските територии на определените за това места.
12. Всички операции по подготвителните и основните работи да се извършват съгласно изискванията на Правилника за здравословни и безопасни условия на труд в горите и правилата за противопожарна безопасност в горите.

ЗАПОЗНАТ с технологичния план: ...../попълва се след издаването на позволителното за сеч/
Лицето по чл. 108, ал. 2 от ЗГ, на което е издадено позволително за сеч № .....
...
/ трите имена, подпис, дата - /
№ и дата на удостоверението за упражняване на лесовъдска практика: .....

Образец по чл. 53, ал. 6 от НСГ

Изготвил: Юлиян Георгиев
/име, фамилия,/ подпис: [signature]
дата 13.04.17 г.,
№ и дата на удостоверението за упражняване на лесовъдска практика: 4259/20.09.11г

Одобрил: инж. Здравко Карадинов
име, фамилия,/ подпис: [signature]
дата: 26.04.2017г.
№ и дата на удостоверението за упражняване на лесовъдска практика: 4623/21.10.11г

ТЕХНОЛОГИЧЕН ПЛАН № ....

За добив на дървесина от отдел 78 подотдел Г
На ТП ДГС/ДЛС Извора /попълва се само за държавни гори/
Община Девин; Землище Девин;
имот с (кадастрален идентификатор/КВС) №....., /попълва се само за недържавни гори/

I. Схема за добива на дървесина от насаждението

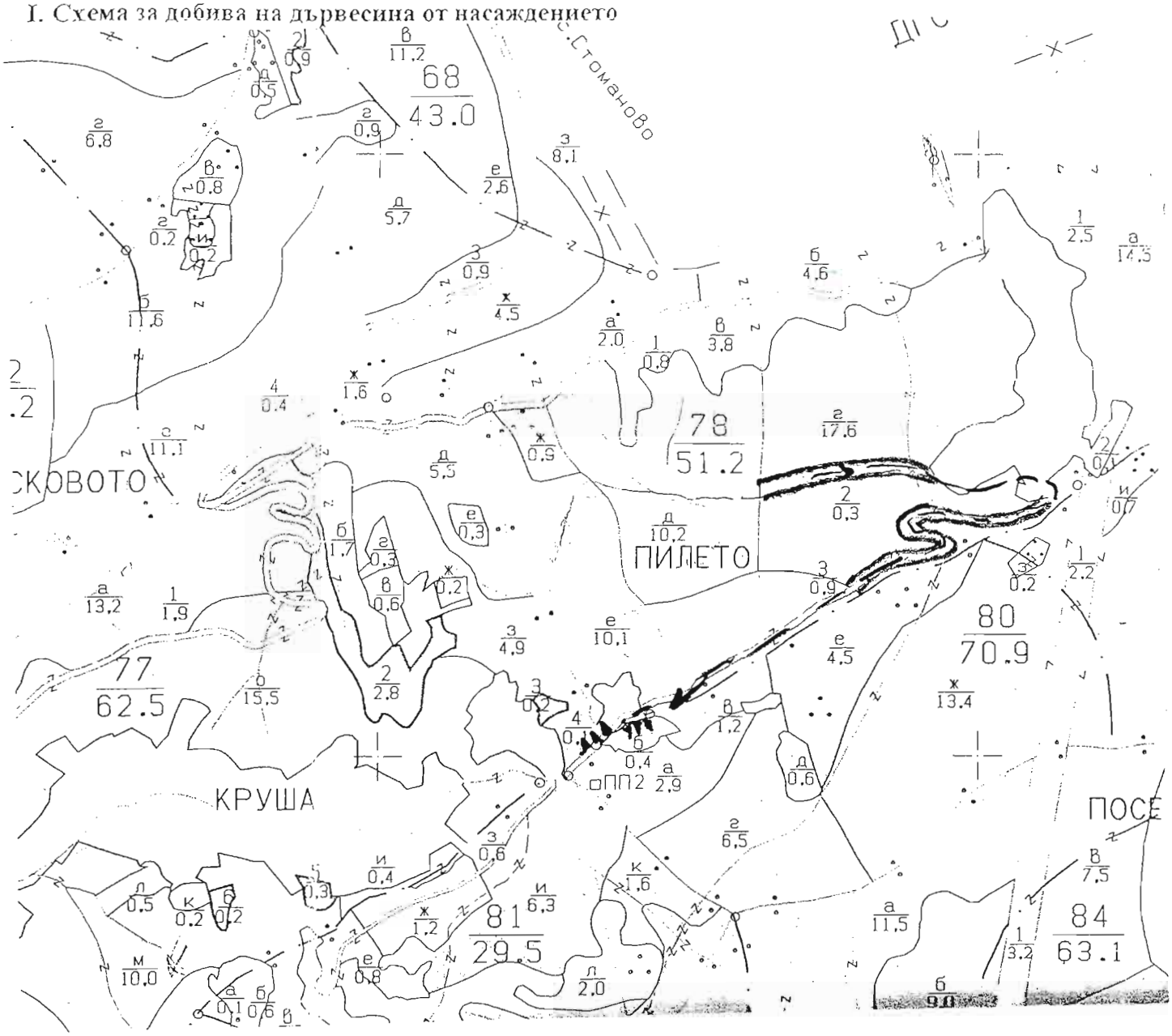

Легенда:

± ± ± ± проектирани коларски вр. извозни пътища	»»»»» проектирани тракторни вр. извозни пътища
- - - - - - съществуващи извозни пътища	▲ ▲ ▲ временен склад
═══ съществуващ автомобилен път	xxxxxx трасе на въжена линия
^^^^^^ технологична просека	=+=+=+= проектиран автомобилен път
.....	.....

На схемата задължително се нанасят контурите на насаждението/имота, съществуващите и проектирани временни горски пътища, технологичните просеки, просеките за въжени линии, извозни пътища, временни складове както и

II. Характеристика на насаждението

1.Вид на сечта ...техническа.../ интензивност .....%
Втори вид сеч ...../ интензивност .....%
2.Площ на подотдела ..17.6...ха Размер на сечището...0.2..... ха
3. Състав по план/програма 7П6, 7Б3, 6К1, действителен 7П6, 6Б3, 4К1
5. Запас на 1 ха: с клони.....364...куб.м/ха , без клони ..327.....куб. м/ха.
6. Среден наклон на терена ....31....градуса.
7. Очакван добив от маркираната дървесина .....30.....лежаща маса, куб.м.

дърв. вид / категория	2Б	3дБ	5Б	6К	ТМ	ТР	лс	дърв. вид / категория	2Б	3дБ	5Б	6К	ТМ	ТР	лс	
едра	39	-	-	-	-	-	-	дребна	-	-	-	-	-	-	-	вър-
средна	6	-	-	-	-	-	-	дърва	8	12	1	5	2	2	6	шина

8.Наличие и характеристика на подраста преди сечта (състав, възраст, средна височина, % на покритие) .....7П6 4г., 1с 4г., 2дг 3г.....
.....
9. Средно извозно разстояние .200 м.;
10. Други характеристики на насаждението (*токовища, сватбовища, надлесни дървета, сервитути, защитени територии, Натура 2000, защитени видове описани в доклада за гори с висока консервационна стойност, мъртва дървесина, вододайни зони, биологично разнообразие и др.*) ...зона птици 2113.....
.....

III. Технологични указания

1. Дървесината в насаждението да се добива при спазване на технологичната схема по т. I
2. Сечта ще се извършва с (моторен трион, ръчно, машини; кастренето на отсечените стъбла се извършва: в сечище, на временен склад) ...моторен трион, като кастренето на отсечените стъбла се извършва в сечището.....
3. Извозът от сечището до временните складове ще се осъществява с....Трактор л. животинска тяга на секции с влачене по терен.....
на (цели стъбла, дълги/къси секции, сортименти, чипс и др.; с влачене по терена, изцяло натоварени).....
.....
.....
4. Проектирани нови горски автомобилни пътища съгласно Наредба 5 за строителството в горските територии без промяна на предназначението им: дължина ...-...м. широчина ...-.....м.
5. Изграждане и ремонт на временни извозни горски пътища:
5.1 Тракторни – допустимо разстояние между тях .....-.....м (не по-малко от 40 м), дължина ...-....м, широчина 4 м.
5.2 Коларски - разстояние между тях.....м (не по-малко от 40 м), дължина ...-...м, широчина -... м
6. Просеки за въжени линии: ..... бр.
допустимо разстояние между просеките ....-.... м., дължина .....-..... м., широчина ..... м.
7. Направа на технологични просеки -....бр.
допустимо разстояние между тях .....-.....м., дължина ....-.....м., широчина ....-..... м.
8. Изграждане на нови временни складове (бр., площ в ха) ....-.....
.....
9. Мерки за опазване на оставащите на корен дървета, подраста, младиняка и почвата
.....
10. Начини за почистване на сечището Отпада да се изкаже на 5м от камионния път.
11. Други указания: Районът да се поддържа чист от битови отпадъци. Да се секат само маркираните дървета.
Да се изнасят битовите отпадъци от сечището извън горските територии на определените за това места.
12. Всички операции по подготвителните и основните работи да се извършват съгласно изискванията на Правилника за здравословни и безопасни условия на труд в горите и правилата за противопожарна безопасност в горите.

ЗАПОЗНАТ с технологичния план: ...../попълва се след издаването на позволителното за сеч/
Лицето по чл. 108, ал. 2 от ЗГ, на което е издадено позволително за сеч № .....
.....
/ трите имена, подпис, дата - /
№ и дата на удостоверението за упражняване на лесовъдска практика: .....

Образец по чл. 53, ал. 6 от НСГ

Изготвил: Юлиян Горжилов
/име, фамилия,/ подпис:
дата: 05.07.16г.,
№ и дата на удостоверението за упражняване на лесовъдска практика: 4259/20.09.16г

Одобрил: инж. Здравко Караджов
име, фамилия,/ подпис:
дата: 18.07.2016г.
№ и дата на удостоверението за упражняване на лесовъдска практика: 4623/21.10.16г.

ТЕХНОЛОГИЧЕН ПЛАН № ....

За добив на дървесина от отдел 78 подотдел Г
На ТП ДГС/ДЛС Извора /попълва се само за държавни гори/
Община Девин; Землище Девин;
имот с (кадастрален идентификатор/КВС) №....., /попълва се само за недържавни гори/

I. Схема за добива на дървесина от насаждението

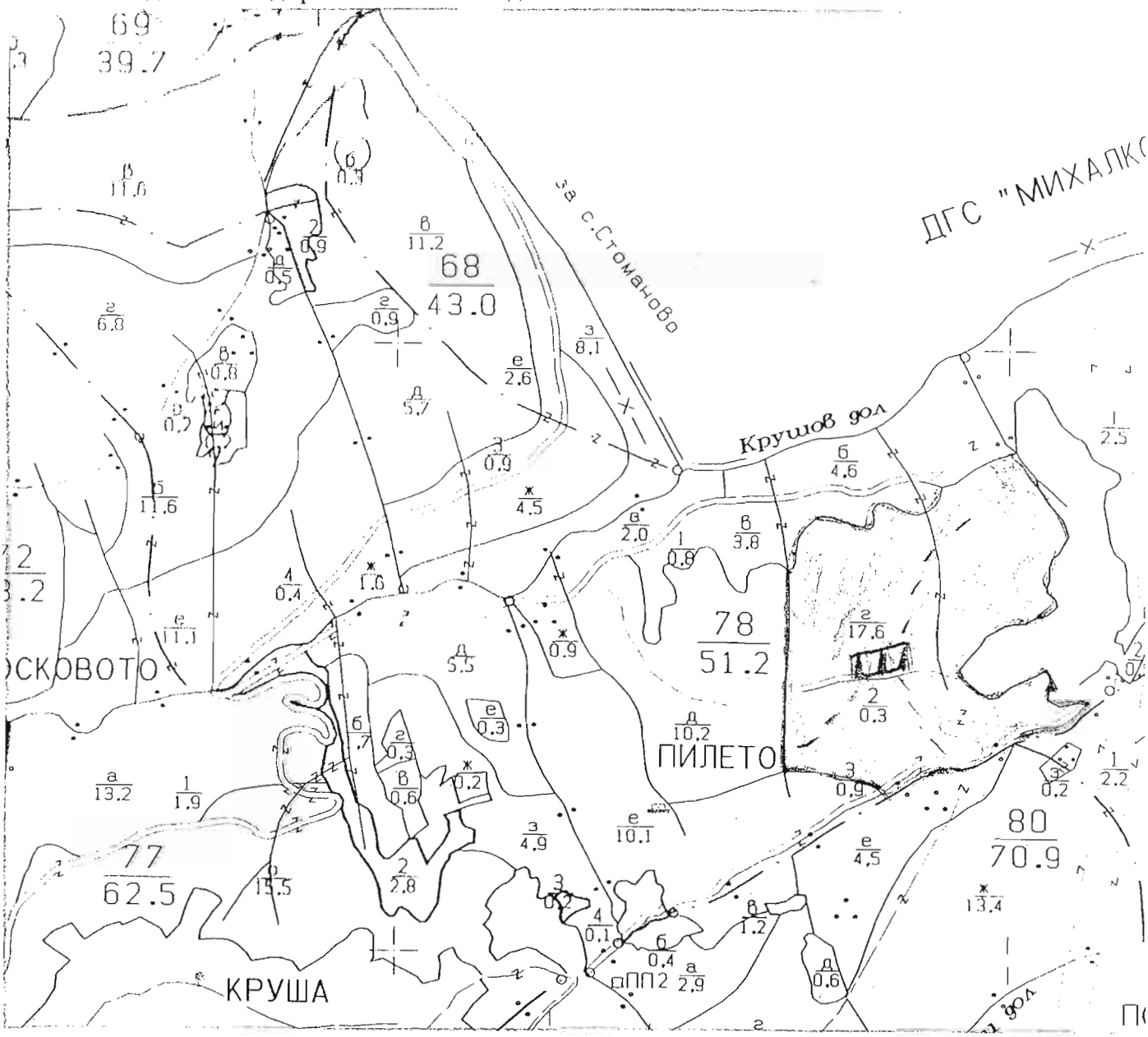

Легенда:

±±±± проектирани коларски вр. извозни пътища	»»»»» проектирани тракторни вр. извозни пътища
- - - - - - съществуващи извозни пътища	▲ ▲ ▲ временен склад
съществуващ автомобилен път	xxxxxx трасе на въжена линия
технологична просека	=+=+=+= проектиран автомобилен път
граница на подотдел	.....

На схемата задължително се нанасят контурите на насаждението/имота, съществуващите и проектирани временни горски пътища, технологичните просеки, просеките за въжени линии, извозни пътища, временни складове както и връзката им със съществуващата автомобилна пътна мрежа.

78 г

II. Характеристика на насаждението

1.Вид на сечта ....принудителна..... / интензивност .....%
Втори вид сеч ..... / интензивност .....%
2.Площ на подотдела ..17,6..ха Размер на сечището.....3,0..... ха
3. Състав по план/програма....трп 6, чб 3, бк 1, действителен...трп 6, чб 3, бк 1....
5. Запас на 1 ха: с клони....364.....куб.м/ха , без клони ....327....куб. м/ха.
6. Среден наклон на терена ...31°.....градуса.
7. Очакван добив от маркираната дървесина .....37.....лежаща маса, куб.м.

дърв. вид / категория	трп	чб				дърв. вид / категория	трп	чб					
едра	–	–				дребна	–	–				вър-шина	
средна	–	–				дърва	17	20					

8.Наличие и характеристика на подраста преди сечта (състав, възраст, средна височина, % на покритие) .....няма подраст.....
.....
9. Средно извозно разстояние .....;
10. Други характеристики на насаждението (*токовища, сватбовища, надлесни дървета, сервитути, защитени територии, Натура 2000, защитени видове описани в доклада за гори с висока консервационна стойност, мъртва дървесина, вододайни зони, биологично разнообразие и др.*)
.....Зона птици.....
.....

III. Технологични указания

1. Дървесината в насаждението да се добива при спазване на технологичната схема по т. I
2. Сечта ще се извършва с (моторен трион, ръчно, машини; кастренето на отсечените стъбла се извършва: в сечище, на временен склад) ..моторен трион, като кастренето ще се извършва в сечището.....
3. Извозът от сечището до временните складове ще се осъществява с...ръчно спускане и самарен обоз.....
на (цели стъбла, дълги/къси секции, сортименти, чипс и др.; с влачене по терена, изцяло натоварени).....
.....
.....
4. Проектирани нови горски автомобилни пътища съгласно Наредба 5 за строителството в горските територии без промяна на предназначението им: дължина ...–....м. широчина ...–.....м.
5. Изграждане и ремонт на временни извозни горски пътища:
5.1 Тракторни – допустимо разстояние между тях ....–....м (не по-малко от 40 м), дължина –....м, широчина 4 м.
5.2 Коларски - разстояние между тях...–...м (не по-малко от 40 м), дължина –..м, широчина –.м
6. Просеки за въжени линии: ...–... бр.
допустимо разстояние между просеките .....–.. м., дължина ....–..... м., широчина ...–..... м.
7. Направа на технологични просеки ..–.....бр.
допустимо разстояние между тях .....–.....м., дължина .....–.....м., широчина .....–..... м.
8. Изграждане на нови временни складове (бр., площ в ха) .....
.....
9. Мерки за опазване на оставащите на корен дървета, подраста, младиняка и почвата Да се опазват оставащите на корен немаркирани дървета от забелване на кората.
10. Начини за почистване на сечището Отпада да се разхвърля в сечището.....
11. Други указания: Района да се поддържа чист от битови отпадъци. Да се секат само маркираните дървета.....
Да се изнасят битовите отпадъци от сечището извън горските територии на определените за това места.
12. Всички операции по подготвителните и основните работи да се извършват съгласно изискванията на Правилника за здравословни и безопасни условия на труд в горите и правилата за противопожарна безопасност в горите.

ЗАПОЗНАТ с технологичния план: ...../попълва се след издаването на позволителното за сеч/
Лицето по чл. 108, ал. 2 от ЗГ, на което е издадено позволително за сеч № 311968/18.07.16г
.....инж. Сами Ивомал Кораки 18.07.16г.....
/ трите имена, подпис, дата -/
№ и дата на удостоверението за упражняване на лесовъдска практика: ...4483/21.10.11г

Образец по чл. 53, ал. 6 от ИСТ

Изготвил:
инж. Соня Евтимова
име, фамилия, подпис:
Дата: 10.01.2018г.
№ и дата на удостоверението за упражняване на лесовъдска практика: 10000/22.11.2013 г.

Одобрил:
/инж. Здравко Каратъков
име, фамилия, подпис:
дата: 10.01.2018г.
№ и дата на удостоверението за упражняване на лесовъдска практика: 4623 21.10.2011 г.

ТЕХНОЛОГИЧЕН ПЛАН № 1/10.01.2018г.

За добив на дървесина от отдел 18 подотдел „в"
На ТП ДГС/ДЛС-Извора, гр.Девин, *попълва се само за държавни гори*
Община Девин; Землище на гр.Девин
Имот с (кадастрален идентификатор/КВС №.....*/попълва се само за държавни гори/*

I. Схема за добива на дървесина от насаждението

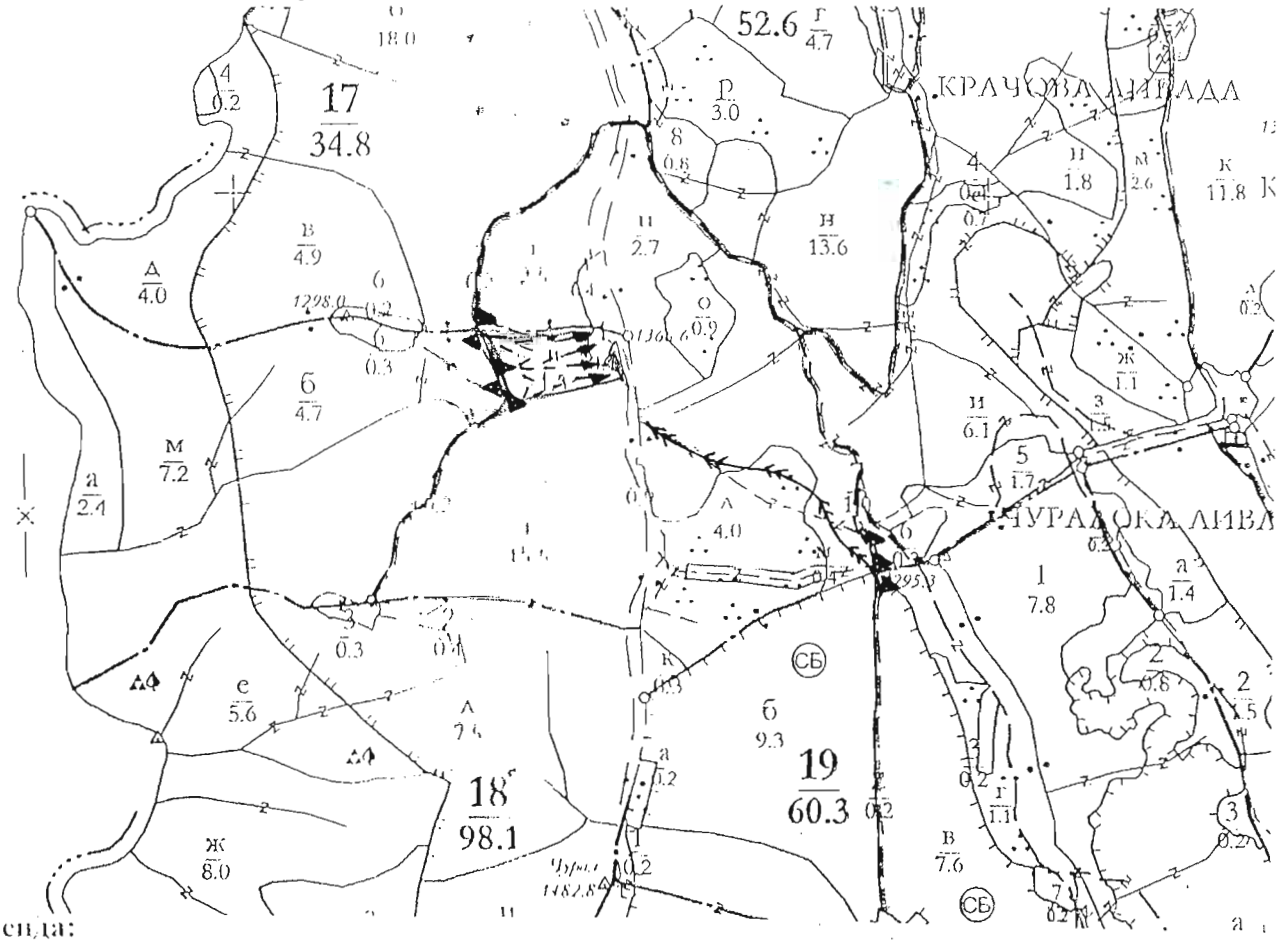

Легенда:

- проектирани коларски вр. извозни пътища
- съществуващи извозни пътища
- съществуващ автомобилен път
- технологична просека
- граница на насаждение
- ограничение
- проектирани тракторни вр. извозни пътища
- временен склад
- трасе на въжена линия
- проектиран автомобилен път
- посока на привличане при извоз със специал. техника трактор
- ремонт на съществуващ врем. тракторен извозен път

На схемата задължително се нанасят контурите на насаждението/имота, съществуващите и проектирани временни горски пътища, технологичните просеки, просеките за въжени линии, извозни пътища, временни складове както и връзката им със съществуващата автомобилна пътна мрежа.

II. Характеристика на насаждението

*1.*Вид на сеча *ПОСТЕПЕННО - КОТЛОВИННА*/ интензивност *30 %* /

Втори вид сеч ...../ интензивност .....%

2.Площ на подотдела *1,3 ха.* Размер на сечището *1,3 ха.*

3. Състав по план/програма *6б10;*действителен:*отговоря на този по ГСИ*

5. Запас на 1 ха: с клони *310 куб.м./ха.* , без клони *267куб. м./ха.*

6. Среден наклон на терена *25 градуса.*

7. Очакван добив от маркираната дървесина *91 лежаща маса, куб.м.*

дърв. вид / категория	ББ			дърв. вид / категория	ББ		
едра	38			дребна	3		
средна	36			дърва	14		

вър-
нина

8.Наличие и характеристика на подраста преди сечта (състав, възраст, средна височина, % покритие:

9. Средно извозно разстояние 350 *м*;

10. Други характеристики на насаждението (*подлежащи опазващи надземни обекти, съседни гори, Натура 2000, защитени зони описани в близост до гора с висока консервационна стойност, мъртва дървесина, биологични разнообразие и др.*): *База за интензивно стопанисване на дивеча; Защитена зона хабитати; Защитена зона птици:33"Натура 2000", 33"Родопи Западни", BG0001030, 33"Родопи Западни", BG0002063, местообитание 910 А;*

III. Технологични указания

1. Дървесината в насаждението да се добива при спазване на технологичната схема по т. I

2. Сечта ще се извършва с (моторен трион, ръчно, машини; кастренето на отсечените стъбла се извършва в сечището/временен склад) *Сеч с бензиномоторен трион, кастрене на отсечените стъбла в сечището, разкройване на сортименти при извоз с трактор, разкройване в сечището при извоз с обоз.*

3. Извозът от сечището до временните складове ще се осъществява с (цели стъбла, вляпкъл сортименти, сортименти и др., с влачене по терена или на товарене): *Специализирана горска техника/трактор, на цели окастрени стъбла и с дълги окастрени секции, с влачене по терена. Животинска тяга на сортименти до 5 м. с влачене по терена.*

4. Проектирани нови горски автомобилни пътища със засно Наредба 5 за строителството в горски територии без промяна на предназначението им: дължина м. широчина .....м.

5. **Изграждане и ремонт на временни извозни горски пътища**:

5.1 Трактори - допустимо разстояние между тях **70** м.(не по-малко от 40 м), дължина **400** широчина **4** м

5.2 Колареки - разстояние между тях.....м (не по-малко от 40 м), дължина .....м, широчина ..... м

6. Прогреси за въжени линии: ..... бр.

допустимо разстояние между прогресите ..... м., дължина ..... м., широчина ..... м.

7. Направа на технологични прогреси .....бр.

допустимо разстояние между тях .....м., дължина .....м., широчина ..... м.

8. Изграждане на нови временни складове бр., площ в ха.): *не са проектирани нови временни складове.*

9. Мерки за опазване на оставащите на корен дървета, подраста, младиняка и почвата: *прави и определяне посока на повалване, обезопасяване на оставащите на корен дървета немаркирани с КГМ покр. извозни пътища и временни складове.*

10. Начини за почистване на сечището: *Разхвърляне на отпадъците по цялото сечище .*

11. Други указания: *Да се спазват изискванията на Приложение №1към Заповед №206/31.07.2014 Директора на ЮЦГИ-Смолян. Да се събират и изнасят биоотпадъци от сечището и вр. складове в чи и транспортират за изхвърляне в извън горските територии на определените за това места.*

12. Всички операции по подготвителните и основните работи да се извършват съ изискванията на Правилника за здравословни и безопасни условия на труд в горите и правилата противопожарна безопасност в горите.

ЗАПОЗНАТ с технологичния план: .....попълва се след издаването на позволителното за с
Лицето по чл. 108, ал. 2 от ЗГ, на което е издадено позволително за сеч № .....
.....трите имена, подпис, тел.
№ и дата на удостоверението за упражняване на лесовъдска практика: .....

Образец по чл. 53, ал. 6 от ПСТ

Изготвил:
/инж. Соня Евтимова/
име, фамилия, подпис:
Дата: 09.01.2018г.
№ и дата на удостоверението за упражняване на лесовъдска практика: 10000/22.11.2013 г.

Одобрил:
/инж. Здравко Каранджов/
име, фамилия, подпис:
дата: 09.01.2018г.
№ и дата на удостоверението за упражняване на лесовъдска практика: 1623/21.10.2011 г.

ТЕХНОЛОГИЧЕН ПЛАН № 1/09.01.2018г.

За добив на дървесина от отдел **18** подотдел „г“
На ТП ДГС/ДЛС-**Извора, гр.Девин,** */попълва се само за държавни гори/*
Община **Девин**; Землище на **гр.Девин**
Имот с (кадастрален идентификатор/КВС №……*/попълва се само за държавни гори/*

I. Схема за добива на дървесина от насажденисто

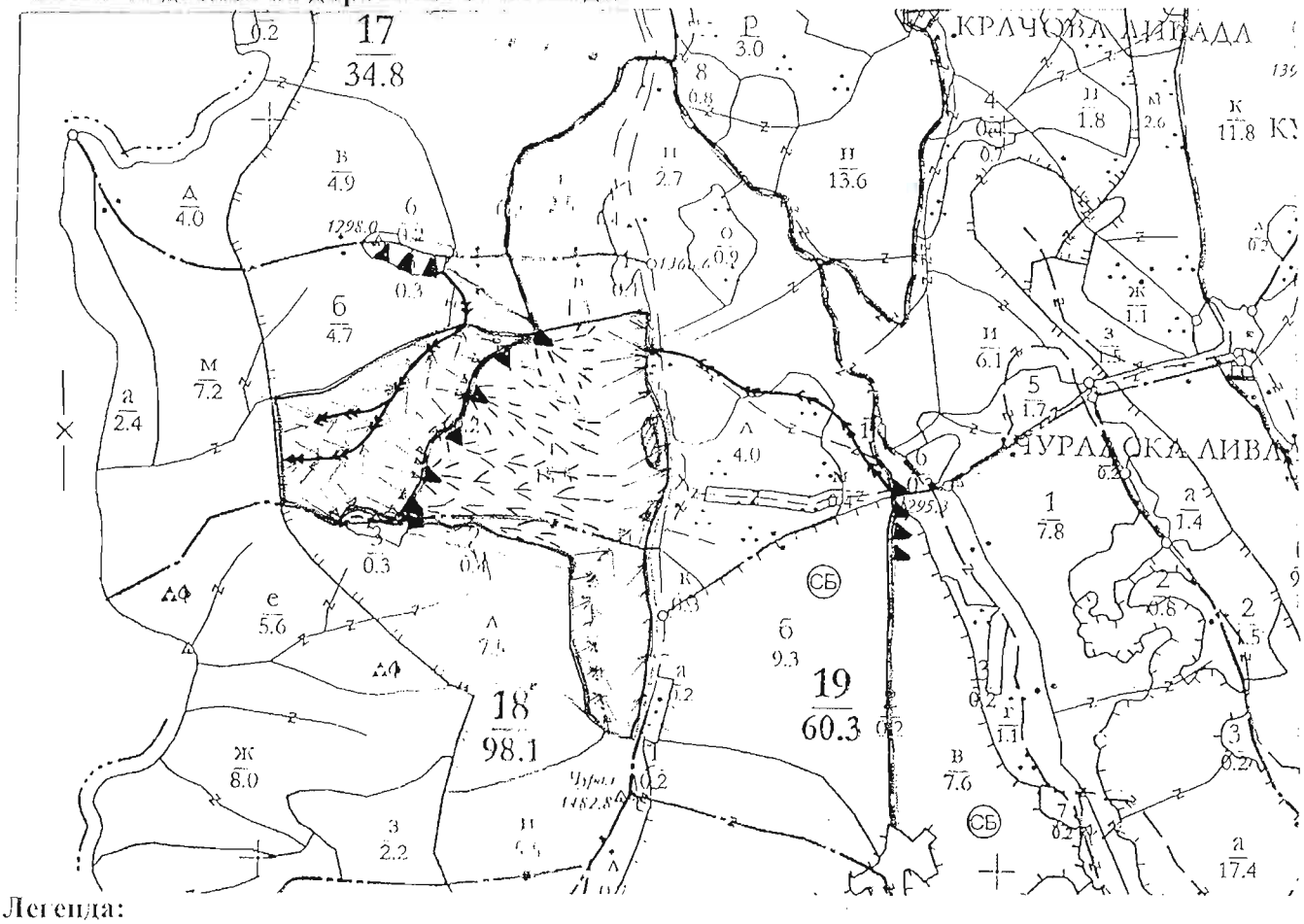

Легенда:

- проектирани коларски вр. извозни пътища
- съществуващи извозни пътища
- съществуващ автомобилен път
- технологична просека
- граница на насаждение
- корояд по петно
- проектирани тракторни вр. извозни пътища
- временен склад
- трасе на въжена линия
- проектиран автомобилен път
- посока на привличане при извоз със специлор техника/трактор
- ремонт на съществуващ врем. тракторен извозен път

На схемата задължително се нанасят контурите на насаждението/имота, съществуващите и проектирани временно горски пътища, технологичните просеки, просеките за въжени линии, извозни пътища, временни складове както връзката им със съществуващата автомобилна пътна мрежа.

II. Характеристика на насаждението

*1.*Вид на сеча *ПОСТЕПЕННО - КОТЛОВИННА*: интензивност *30 % /*

Втори вид сеч ...../ интензивност ..... %

2.Площ на подотдела *15,5 ха.* Размер на сечището *15,5 ха.*

3. Състав по план/програма *6б9,ела,1см,6к,трп,см6,ела4;*действителен:*отговоря на този по ГСП*

5. Запас на 1 ха: с клони *323 куб.м./ха.* , без клони *280куб. м./ха.*

6. Среден наклон на терена *32 градуса*.

7. Очакван добив от маркираната дървесина *1327 лежаща маса, куб.м.*

дърв. вид / категория	ББ	ЕЛА	СМ	ТРП	БРЗ	дърв. вид / категория	ББ	ЕЛА	СМ	ТРП	БРЗ	
едра	490	92	59	-	-	дребна	25	-	-	-	-	вър
средна	353	12	8	-	-	първа	204	10	3	65	6	шина

8.Наличие и характеристика на подраста преди сечта (състав, възраст, средна височина, % покритие:

9. Средно извозно разстояние **450** *м* ;

10. Други характеристики на насаждението (*тополовища, семеннища, надлесни дървета, семенни, защитени територии, Натура 2000 – защитени видове описани в декларации за горите с висока консервационна стойност, мъртва дървесина, декларации зони, места разполагане и др.: Зона за интензивно стопанисване на дивеча; Защитена зона хабитати; Защитена зона птици; 33"Натура 2000", 33"Рила Западни", BG0001030, 33"Родопи Западни", BG0002063, местообитание 91CA;*

III. Технологични указания

1. Дървесината в насаждението да се добива при спазване на технологичната схема по т. I

2. Сечта ще се извършва с (моторен трион, ръчно, машини; кастренето на отсечените стъбла се извършва в сечището/ временен склад) *Сеч с бензиномоторен трион, кастрене на отсечените стъбла в сечището, разкройване на сортименти при извоз с трактор, разкройване в сечището при извоз с обоз.*

3. Извозът от сечището до временните складове ще се осъществява с (цели стъбла дълги/къси сортименти, сортименти и др. с влачене по терена; изнасяне натоварени) *Специализирана горска техника/трактор, на цели окастрени стъбла или дълги окастрени секции, с влачене по терена. Животинска тяга на сортименти до 5 м. с влачене по терена.*

4. Проектирани нови горски автомобилни пътища съгласно Наредба 5 за строителството в горските територии без промяна на предназначението им: дължина м. широчина .....м.

5. **Изграждане и ремонт на временни извозни горски пътища**:

5.1 Трактористи – допустимо разстояние между тях **70** м.(не по-малко от 40 м), дължина **950** м широчина **4** м

5.2 Коларски - разстояние между тях.....м (не по-малко от 40 м), дължина .....м, широчина ... м

6. Просеки за въжени линии: ..... бр.

допустимо разстояние между просеките ..... м., дължина ..... м., широчина ..... м.

7. Направа на технологични просеки .....бр.

допустимо разстояние между тях .....м., дължина .....м., широчина ..... м.

8. Изграждане на нови временни складове бр., площ в ха.): *не са проектирани нови временни складове.*

9. Мерки за опазване на оставащите на корен дървета, подраста, младиняка и почвата: *правилно определяне посока на поваляне, обезопасяване на оставащите на корен дървета немаркирани с КГМ покр извозни пътища и временни складове.*

10. Начини за почистване на сечището: *Разхвърляне на отпадъците по цялото сечище* .

11. Други указания: *Да се спазват изискванията на Приложение №1към Заповед №206/31.07.2014г Директора на ЮЦДП-Смолян. Да се събират и изнасят битовите отпадъци от сечището и вр. складове в чували и транспортират за изхвърляне в извън горските територии на определените за това места.*

12. Всички операции по подготвителните и основните работи да се извършват съгласно изискванията на Правилника за здравословни и безопасни условия на труд в горите и правилата противопожарна безопасност в горите.

ЗАПОЗНАТ с технологичния план: ...../попълва се след издаването на позволителното за сеч

Лицето по чл. 108, ал. 2 от ЗГ, на което е издадено позволително за сеч № .....

...../трите имена, подпис, дата

№ и дата на удостоверението за упражняване на лесовъдска практика: .....

Образец по чл. 53, ал. 6 от ИСТ

Изготвил:
/инж. Соня Евтимова/
/име, фамилия/ подпис: .....
Дата: 09.02.2018г.,
№ и дата на удостоверението за упражняване на лесовъдска практика: 10000/22.11.2013 г.

Одобрил:
/инж. Здравко Караджов/
/име, фамилия/ подпис: .....
дата: 09.02.2018г.
№ и дата на удостоверението за упражняване на лесовъдска практика: 4623 21.10.2011 г.

ТЕХНОЛОГИЧЕН ПЛАН № 1/09.02.2018г.

За добив на дървесина от отдел 16 подотдел „и"
На ТП ДГС/ДЛС-Извора, гр.Девин, *попълва се само за държавни гори*
Община Девин: Землище на гр.Девин
Имот с (кадастрален идентификатор/КВС №.....*/попълва се само за държавни гори*

1. Схема за добива на дървесина от насаждението

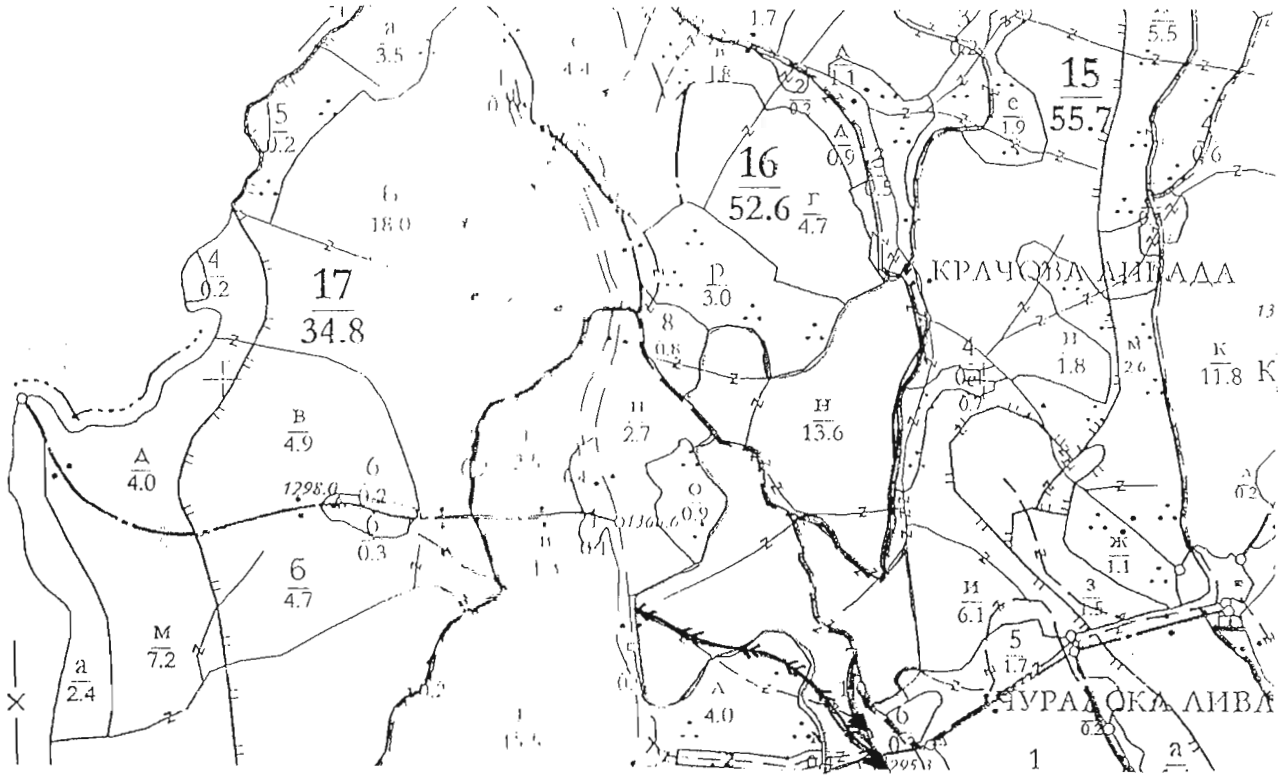

Легенда:

- проектирани коларски вр. извозни пътища
- съществуващи извозни пътища
- съществуващ автомобилен път
- технологична просека
- сечище
- ремонт на същ. автомобилен път
- проектирани тракторни вр. извозни пътища
- временен склад
- трасе на въжена линия
- проектиран автомобилен път
- ремонт на съществуващи извозни пътища
- граница на насаждение

На схемата задължително се нанасят контурите на насаждението/имота, съществуващите и проектирани временни горски пътища, технологичните просеки, просеките за въжени линии, извозни пътища, временни складове както и връзката им със съществуващата автомобилна пътна мрежа.

II. Характеристика на насаждението

*1.*Вид на сечта *ТЕХНИЧЕСКА СЕЧ* / интензивност *100 %* /

Втори вид сеч ...../ интензивност .....%

2.Площ на подотдела *13,6 ха.* Размер на сечището *0,2 ха.*

3. Състав по план/програма *бб 10,см,ела;*действителен: *бб 10,см,ела.*

5. Запас на 1 ха: с клони *337 куб.м./ха.* , без клони *292 куб. м./ха.*

6. Среден наклон на терена *23 градуса.*

7. Очакван добив от маркираната дървесина *9 лежаща маса, куб.м.*

дърв. вид / категория	ББ	ЕЛА							
едра	7	1							
средна	1	-							

дърв. вид / категория	ББ	ЕЛА							
дребна	-	-							
дърва	-	-							

вър
шина

8.Наличие и характеристика на подраста преди сечта (състав, възраст, средна височина, % и покритие

9. Средно извозно разстояние *200 м;*

10. Други характеристики на насаждението (*токовища, самовсяващи подмладени дървета, серапутни защитени територии, Натура 2000 защитени видове описани в доклади за гори с висока консервационна стойност, мъртва дървесина, водосборни зони, биологично разнообразие и др.). База за интензивно стопанисване на дивеча; Защитена зона хабитати;Защитена зона птици;33"Натура 2000", 33"Родопи Западни", BG0001030, 33"Родопи Западни", BG0002063, местообитание 91CA;*

III. Технологични указания

1. Дървесината в насаждението да се добива при спазване на технологичната схема по т. I

2. Сечта ще се извършва с (моторен трион, ръчно, машини; кастренето на отсечените стъбла се извършва, в сечищен временен склад): ***Сеч с бензиномоторен трион, кастрене на отсечените стъбла в сечището, разкройване на вр.с. и при извоз с трактор.***

3. Извозът от сечището до временните складове ще се осъществява с: (цели стъбла, дълги/къси сегменти, сортименти и др.; с влачене по терена, плавно натоварване): ***Специализирана горска техника/трактор, на цели окастрени стъбла и и дълги окастрени секции, с влачене по терена.***

4. Проектирани нови горски автомобилни пътища съгласно Наредба 5 за строителството в горски територии без промяна на предназначението им: дължина м. широчина .....м.

5. **Изграждане и ремонт на временни извозни горски пътища**:

5.1 Трактори – допустимо разстояние между тях **40** м (не по-малко от 40 м), дължина **500** м, широчина **4** м.

5.2 Колареки - разстояние между тях.....м (не по-малко от 40 м), дължина .....м, широчина ... м

6. Просеки за въжени линии: ..... бр.

допустимо разстояние между просеките ..... м., дължина ..... м., широчина ..... м.

7. Направа на технологични просеки .....бр.

допустимо разстояние между тях .....м., дължина .....м., широчина ..... м.

8. Изграждане на нови временни складове бр., площ в ха.) ***няма проектирани нови временни складове.***

9. Мерки за опазване на оставащите на корен дървета, подраста, младиняка и почвата: ***правилно определяне посока на повалване, обезопасяване на оставащите на корен дървета немаркирани с КГМ покрай извозни пътища и временни складове.***

10. Начини за почистване на сечището: ***Разхвърляне на отпадъците по цялото сечище .***

11. Други указания: ***Да се спазват изискванията на Приложение №1към Заповед №206/31.07.2014г. на Директора на ЮЦДП-Смолян.. Да се изнасят битовите отпадъци от сечището извън горските територии в определените за това места.***

12. Всички операции по подготвителните и основните работи да се извършват съгласно изискванията на Правилника за здравословни и безопасни условия на труд в горите и правилата за противопожарна безопасност в горите.

ЗАПОЗНАТ с технологичния план: .....попълва се след издаването на позволителното за сеч

Лицето по чл. 108, ал. 2 от ЗГ, на което е издадено позволително за сеч № .....

...../ трите имена, подпис, дата

№ и дата на удостоверението за упражняване на лесовъдска практика: .....

Образец по чл. 53, ал. 6 от НСГ

Изготвил:
/инж. Соня Евтимова/
/име, фамилия,/ подпис: .....
Дата: 09.02.2018г.,
№ и дата на удостоверението за упражняване на лесовъдска практика: 10000/22.11.2013 г.

Одобрил:
/инж. Здравко Караджов/
/име, фамилия,/ подпис: .....
дата: 09.02.2018г.
№ и дата на удостоверението за упражняване на лесовъдска практика: 4623/21.10.2011 г.

ТЕХНОЛОГИЧЕН ПЛАН № 1/09.02.2018г.

За добив на дървесина от отдел **18** подотдел **„б“**
На ТП ДГС/**ДЛС-Извора, гр.Девин,** */попълва се само за държавни гори/*
Община **Девин**; Землище на **гр.Девин**
Имот с (кадастрален идентификатор/КВС №..... */попълва се само за държавни гори/*

I. Схема за добива на дървесина от насаждението

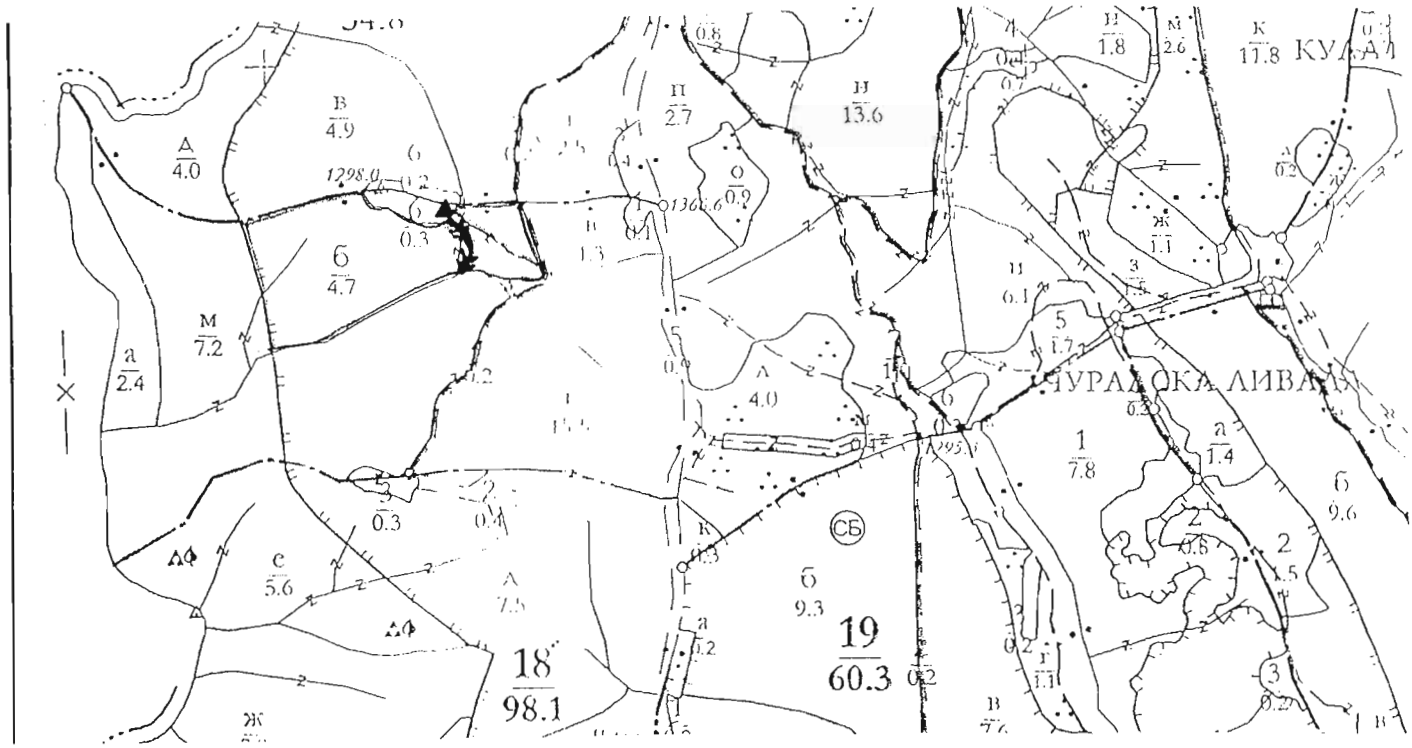

Легенда:

- проектирани коларски вр. извозни пътища
- проектирани тракторни вр. извозни пътища
- съществуващи извозни пътища
- временен склад
- съществуващ автомобилен път
- трасе на въжена линия
- технологична просека
- проектиран автомобилен път
- сечище
- ремонт на съществуващи извозни пътища
- ремонт на същ. автомобилен път
- граница на насаждение

На схемата задължително се нанасят контурите на насаждението/имота, съществуващите и проектирани временни горски пътища, технологичните просеки, просеките за въжени линии, извозни пътища, временни складове както и връзката им със съществуващата автомобилна пътна мрежа.

II. Характеристика на насаждението

*1.*Вид на сечта *ТЕХНИЧЕСКА СЕЧ* / интензивност *100 %* /
Втори вид сеч ...../ интензивност .....%
2.Площ на подотдела *4,7 ха*. Размер на сечището *0,1 ха*.
3. Състав по план/програма ***бб 10,см,ела,трп;*** действителен: ***бб 10,см,ела,трп***
5. Запас на 1 ха: с клони ***310 куб.м./ха.*** , без клони ***266 куб. м./ха.***
6. Среден наклон на терена *27 градуса*.
7. Очакван добив от маркираната дървесина ***5 лежаща маса, куб.м.***

дърв. вид категория	ББ					дърв. вид категория	ББ						
едра	3					дребна	-						вър-
средна	1					дърва	1						шина

8.Наличие и характеристика на подраста преди сечта (състав, възраст, средна височина, % на покритие
9. Средно извозно разстояние *20 м.;*
10. Други характеристики на насаждението (*токовища, сватбовища, надлести дървета, сервитути, защитени територии Натура 2000, защитени видове описати в доклада за гори с висока консервационна стойност, мъртва дървесина, вододайни зони, опозо-ни разнообразие и др.*): ***База за интензивно стопанисване на дивеча; Защитена зона хабитати;Защитена зона птици;33"Натура 2000", 33"Родопи Западни", BG0001030, 33"Родопи Западни", BG0002063, местообитание 91CA;***

III. Технологични указания

1. Дървесината в насаждението да се добива при спазване на технологичната схема по т. I
2. Сечта ще се извършва с (моторен трион, ръчно, машини: кастренето на отсечените стъбла се извършва: в сечище, на временен склад): ***Сеч с бензиномоторен трион, кастрене на отсечените стъбла в сечището, разкройване на вр.склад при извоз с трактор.***
3. Извозът от сечището до временните складове ще се осъществява с: (цели стъбла, дълги/къси секции, сортименти, чине и др.; с влачене по терена, изцяло натоварени): ***Специализирана горска техника/трактор, на цели окастрени стъбла и/или дълги окастрени секции, с влачене по терена.***
4. Проектирани нови горски автомобилни пътища съгласно Наредба 5 за строителството в горските територии без промяна на предназначението им: дължина м. широчина .....м.
5. **Изграждане и ремонт на временни извозни горски пътища**:
   5.1 Тракторни – допустимо разстояние между тях **40** м.(не по-малко от 40 м), дължина **100** м. широчина **4** м.
   5.2 Коларски - разстояние между тях.....м (не по-малко от 40 м), дължина .....м, широчина ... м
6. Просеки за въжени линии: ..... бр.
допустимо разстояние между просеките ..... м., дължина ..... м., широчина ..... м.
7. Направа на технологични просеки .....бр.
допустимо разстояние между тях .....м., дължина .....м., широчина ..... м.
8. Изграждане на нови временни складове бр., площ в ха.) ***няма проектирани нови временни складове.***
9. Мерки за опазване на оставащите на корен дървета, подраста, младиняка и почвата: ***правилно определяне посока на поваляне, обезопасяване на оставащите на корен дървета немаркирани с КГМ покрай извозни пътища и временни складове.***
10. Начини за почистване на сечището: ***Разхвърляне на отпадъците по цялото сечище .***
11. Други указания: ***Да се спазват изискванията на Приложение №1към Заповед №206/31.07.2014г. на Директора на ЮЦДП-Смолян.. Да се изнасят битовите отпадъци от сечището извън горските територии на определените за това места.***
12. Всички операции по подготвителните и основните работи да се извършват съгласно изискванията на Правилника за здравословни и безопасни условия на труд в горите и правилата за противопожарна безопасност в горите.

ЗАПОЗНАТ с технологичния план: ...../попълва се след издаването на позволителното за сеч/
Лицето по чл. 108, ал. 2 от ЗГ, на което е издадено позволително за сеч № .....
...../ трите имена, подпис, дата /
№ и дата на удостоверението за упражняване на лесовъдска практика: .....

Образец по чл. 53, ал. 6 от НСГ

Изготвил: Мелтед Фезов

/имс. фамилия./ подпис:

дата 25.09.17 г.,

№ и дата на удостоверението за упражняване на лесовъдска практика: 4467/30.09.17

Одобрил: инж. Здравко Караджов

имс. фамилия./ подпис:

дата: 25.10.2017г.

№ и дата на удостоверението за упражняване на лесовъдска практика: 4623/21.10.11г.

ТЕХНОЛОГИЧЕН ПЛАН № 1/25.10.2017г.

За добив на дървесина от отдел 1046 подотдел и

На ТП ДГС/ДЛС Извора /попълва се само за държавни гори/

Община Девин; Землище Девин;

имот с (кадастрален идентификатор/КВС) №....., /попълва се само за недържавни гори/

I. Схема за добива на дървесина от насаждението

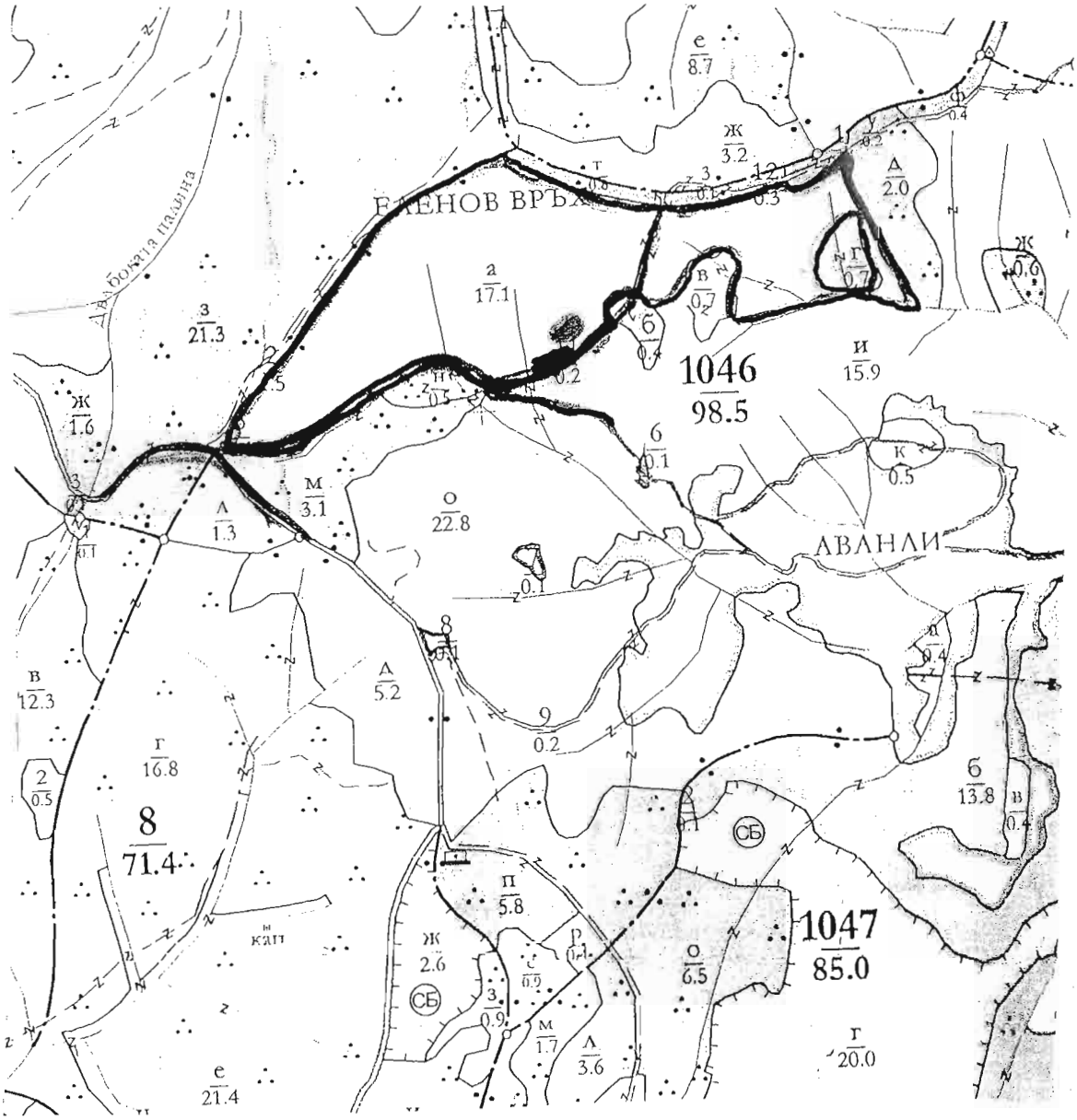

Легенда:

- ± ± ± ± проектирани коларски вр. извозни пътища
- - - - - - - съществуващи извозни пътища
- съществуващ автомобилен път
- технологична просека
- граница на мад отдела
- проектирани тракторни вр. извозни пътища
- временен склад
- xxxxxx трасе на въжена линия
- проектиран автомобилен път
- Кораядно петно

На схемата задължително се нанасят контурите на насаждението/имота, съществуващите и проектирани временни горски пътища, технологичните просеки, просеките за въжени линии, извозни пътища, временни складове както и връзката им със съществуващата автомобилна пътна мрежа.

II. Характеристика на насаждението

1.Вид на сечта ...Санитарна.../ интензивност .....%
Втори вид сеч ...../ интензивност .....%
2.Площ на подотдела ...17,4...ха Размер на сечището.....0,4..... ха
3. Състав по план/програма 5бер 10бяу 5бк/сим/5бор, действителен.....
5. Запас на 1 ха: с клони ...271.....куб.м/ха , без клони ...нзс.....куб. м/ха.
6. Среден наклон на терена ...20.....градуса.
7. Очакван добив от маркираната дървесина ...36.....лежаща маса, куб.м.

дърв. вид / категория	ббор					дърв. вид / категория	ббер					
едра	11					дребна						вър-
средна	2					дърва	23					шина

8.Наличие и характеристика на подраста преди сечта (състав, възраст, средна височина, % на покритие) .....

9. Средно извозно разстояние ..100 м.;
10. Други характеристики на насаждението (*токовища, сватбовища, надлесни дървета, сервитути, защитени територии, Натура 2000, защитени видове описани в доклада за гори с висока консервационна стойност, мъртва дървесина, вододайни води, биологично разнообразие и др.)*
...Зз Натура 2000.....

III. Технологични указания

1. Дървесината в насаждението да се добива при спазване на технологичната схема по т. I
2. Сечта ще се извършва с (моторен трион, ръчно, машини; кастренето на отсечените стъбла се извършва: в сечище, на временен склад) .....БМТ, кастренето ще се извършва в сечището.....
3. Извозът от сечището до временните складове ще се осъществява с ...животинска теглителна сила или с трактор.....
на (цели стъбла, дълги/къси секции, сортименти, чипс и др.; с влачене по терена, изцяло натоварени).....
...на къси секции с влачене по терена.....
4. Проектирани нови горски автомобилни пътища съгласно Наредба 5 за строителството в горските територии без промяна на предназначението им: дължина .....м. широчина .....м.
5. Изграждане и ремонт на временни извозни горски пътища:
5.1 Тракторни – допустимо разстояние между тях .....м (не по-малко от 40 м), дължина .....м, широчина 4 м.
5.2 Коларски - разстояние между тях.....м (не по-малко от 40 м), дължина .....м, широчина ... м
6. Просеки за въжени линии: ..... бр.
допустимо разстояние между просеките ..... м., дължина ..... м., широчина ..... м.
7. Направа на технологични просеки .....бр.
допустимо разстояние между тях .....м., дължина .....м., широчина ..... м.
8. Изграждане на нови временни складове (бр., площ в ха) ...1 бр. 0,04 ха.....
9. Мерки за опазване на оставащите на корен дървета, подраста, младиняка и почвата ...дасе опазват оставащите на корен дървета от ощетяване и нараняване.....
10. Начини за почистване на сечището ...разхвърляне по цялото сечище.....
11. Други указания: ...дане се изхвърлят битови отпадъци по пътя.....
...пресните терминали.....
Да се изнасят битовите отпадъци от сечището извън горските територии на определените за това места.
12. Всички операции по подготвителните и основните работи да се извършват съгласно изискванията на Правилника за здравословни и безопасни условия на труд в горите и правилата за противопожарна безопасност в горите.

ЗАПОЗНАТ с технологичния план: ...../попълва се след издаването на позволителното за сеч/
Лицето по чл. 108, ал. 2 от ЗГ, на което е издадено позволително за сеч № .....
.....
/ трите имена, подпис, дата - /
№ и дата на удостоверението за упражняване на лесовъдска практика: .....

Образец по чл. 53, ал. 6 от НСТ

Изготвил: Мехмед Фезов

/имс. фамилия/ подпис:

дата: 25.03.17 г.,

№ и дата на удостоверението за упражняване на лесовъдска практика: 4462/30.09.11.

Одобрил: инж. Здравко Карадшов

имс. фамилия/ подпис:

дата: 28.10.2017г.

№ и дата на удостоверението за упражняване на лесовъдска практика: 4623/21.10.11г.

ТЕХНОЛОГИЧЕН ПЛАН № 1/28.10.2017г.

За добив на дървесина от отдел 1046 подотдел 0

На ТП ДГС/ДЛС Мъвора /попълва се само за държавни гори/

Община Девин; Землище Девин;

имот с (кадастрален идентификатор/КВС) №....., /попълва се само за недържавни гори/

I. Схема за добива на дървесина от насаждението

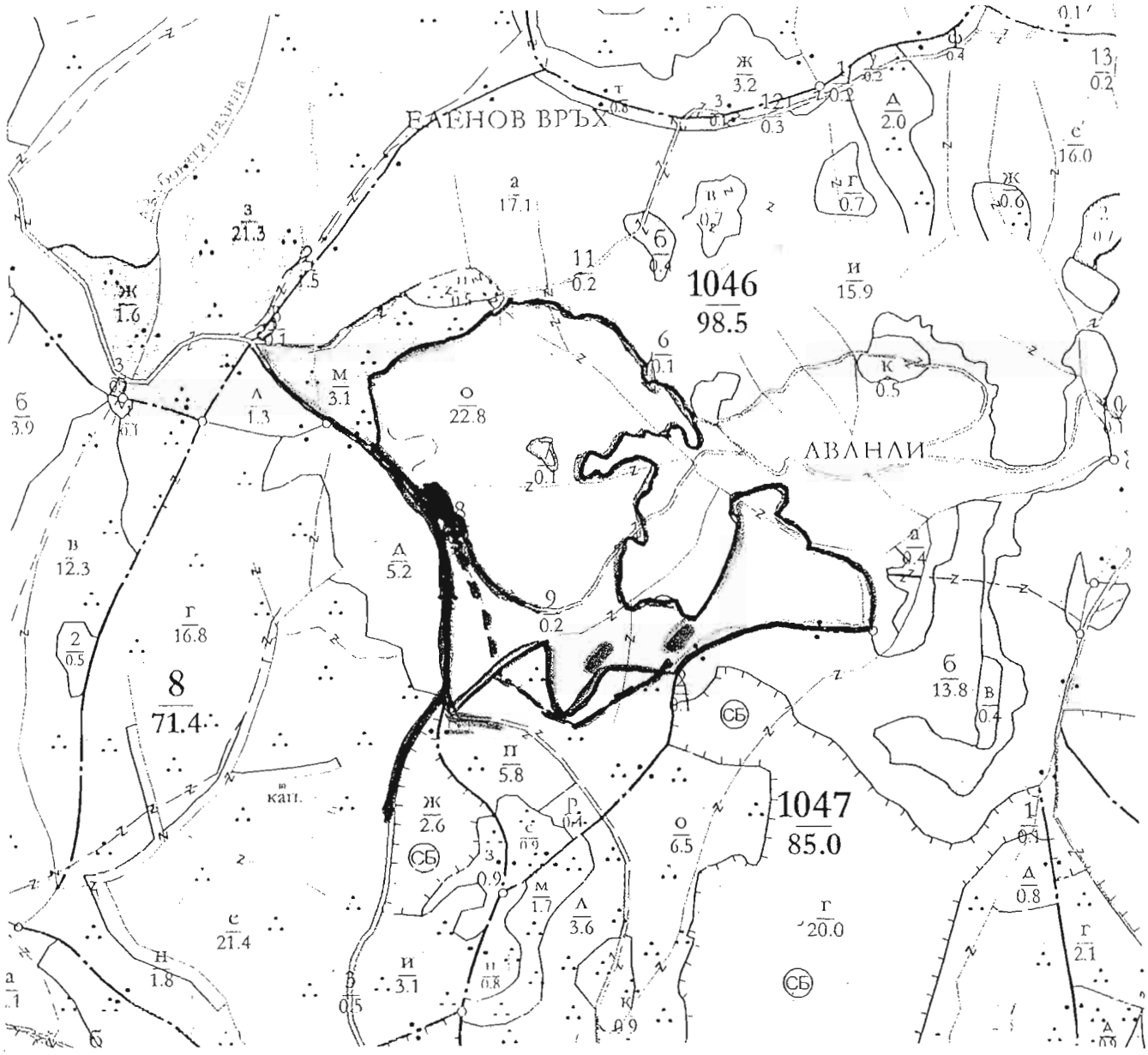

Легенда:

- ± ± ± ± проектирани коларски вр. извозни пътища
- съществуващи извозни пътища
- съществуващ автомобилен път
- технологична просека
- граница на под отдела
- проектирани тракторни вр. извозни пътища
- временен склад
- xxxxxx трасе на въжена линия
- проектиран автомобилен път
- Короядно и етно.

На схемата задължително се нанасят контурите на насаждението/имота, съществуващите и проектирани временни горски пътища, технологичните просеки, просеките за въжени линии, извозни пътища, временни складове както и

АС 166

II. Характеристика на насаждението

1. Вид на сечта ...Санитарна.../ интензивност ...%
Втори вид сеч ...../ интензивност ...%
2. Площ на подотдела 22 Е .....ха Размер на сечището ...0,2..... ха
3. Състав по план/програма 6Бер,1Кл/5Бк,1Кл/6Бер,1Кл/5Бк,1Кл, действителен .....
5. Запас на 1 ха: с клони 856 .....куб.м/ха , без клони ...734.....куб. м/ха.
6. Среден наклон на терена .....18.....градуса.
7. Очакван добив от маркираната дървесина .....46.....лежаща маса, куб.м.

дърв. вид / категория	6 Бер					дърв. вид / категория	6 Бер					
едра	12					дребна						вър-
средна	1					дърва	33					шина

8. Наличие и характеристика на подраста преди сечта (състав, възраст, средна височина, % на покритие) .....

.....

9. Средно извозно разстояние ..200 м.;
10. Други характеристики на насаждението (*токовища, сватбовища, надлесни дървета, сервитути, защитени територии, Натура 2000, защитени видове описани в доклада за гори с висока консервационна стойност, мъртва дървесина, вододайни зони, биологично разнообразие и др.)*
...33 Натура 2000.....

.....

III. Технологични указания

1. Дървесината в насаждението да се добива при спазване на технологичната схема по т. I
2. Сечта ще се извършва с (моторен трион, ръчно, машини; кастренето на отсечените стъбла се извършва: в сечище, на временен склад) .....БМТ, кастренето ще се извършва в сечището.....

.....

3. Извозът от сечището до временните складове ще се осъществява със .специална.....
...рна горска техника (трактор).....
на (цели стъбла, дълги/къси секции, сортименти, чипс и др.; с влачене по терена, изцяло натоварени).....
...на цели стъбла с влачене по терена.....

.....

4. Проектирани нови горски автомобилни пътища съгласно Наредба 5 за строителството в горските територии без промяна на предназначението им: дължина ...—....м. широчина ...—.....м.
5. Изграждане и ремонт на временни извозни горски пътища:
5.1 Трактории – допустимо разстояние между тях ...—.....м (не по-малко от 40 м), дължина .....м, широчина 4 м.
5.2 Коларски - разстояние между тях...—....м (не по-малко от 40 м), дължина ...—..м, широчина ... м
6. Просеки за въжени линии: ...—. бр.
допустимо разстояние между просеките ..... м., дължина .....—..... м., широчина .....—..... м.
7. Направа на технологични просеки ...—...бр.
допустимо разстояние между тях .....—.....м., дължина ....—.....м., широчина .....—..... м.
8. Изграждане на нови временни складове (бр., площ в ха) 1 бр. 0,01 ха.....

.....

9. Мерки за опазване на оставащите на корен дървета, подраста, младиняка и почвата ...да се опазват оставащите на корен дървета от обелване и нараняване.....
10. Начини за почистване на сечището ...разхвърляне по цялото сечище.....
11. Други указания: ...да не се изхвърлят битови отпадъци по сечището.....

.....

Да се изнасят битовите отпадъци от сечището извън горските територии на определените за това места.

12. Всички операции по подготвителните и основните работи да се извършват съгласно изискванията на Правилника за здравословни и безопасни условия на труд в горите и правилата за противопожарна безопасност в горите.

ЗАПОЗНАТ с технологичния план: ...../попълва се след издаването на позволителното за сеч/
Лицето по чл. 108, ал. 2 от ЗГ, на което е издадено позволително за сеч № .....

.....

/ трите имена, подпис, дата - /

№ и дата на удостоверението за упражняване на лесовъдска практика: .....

Образец по чл. 53, ал. 6 от НСГ

Изготвил: Мехмед Фебе

/имс. фамилия / подпис:

дата: 25.03.17 г.,

№ и дата на удостоверението за упражняване на лесовъдска практика: 4467/30.09.17

Одобрил: инж. Здравко Караджов

имс. фамилия / подпис:

дата: 25.10.2017 г.

№ и дата на удостоверението за упражняване на лесовъдска практика: 4623/21.10.11 г.

ТЕХНОЛОГИЧЕН ПЛАН № 1/25.10.2017 г.

За добив на дървесина от отдел 1047 подотдел г

На ТП ДГС/ДЛС Извори /попълва се само за държавни гори/

Община Девин; Землище Девин;

имот с (кадастрален идентификатор/КВС) №....., /попълва се само за недържавни гори/

I. Схема за добива на дървесина от насаждението

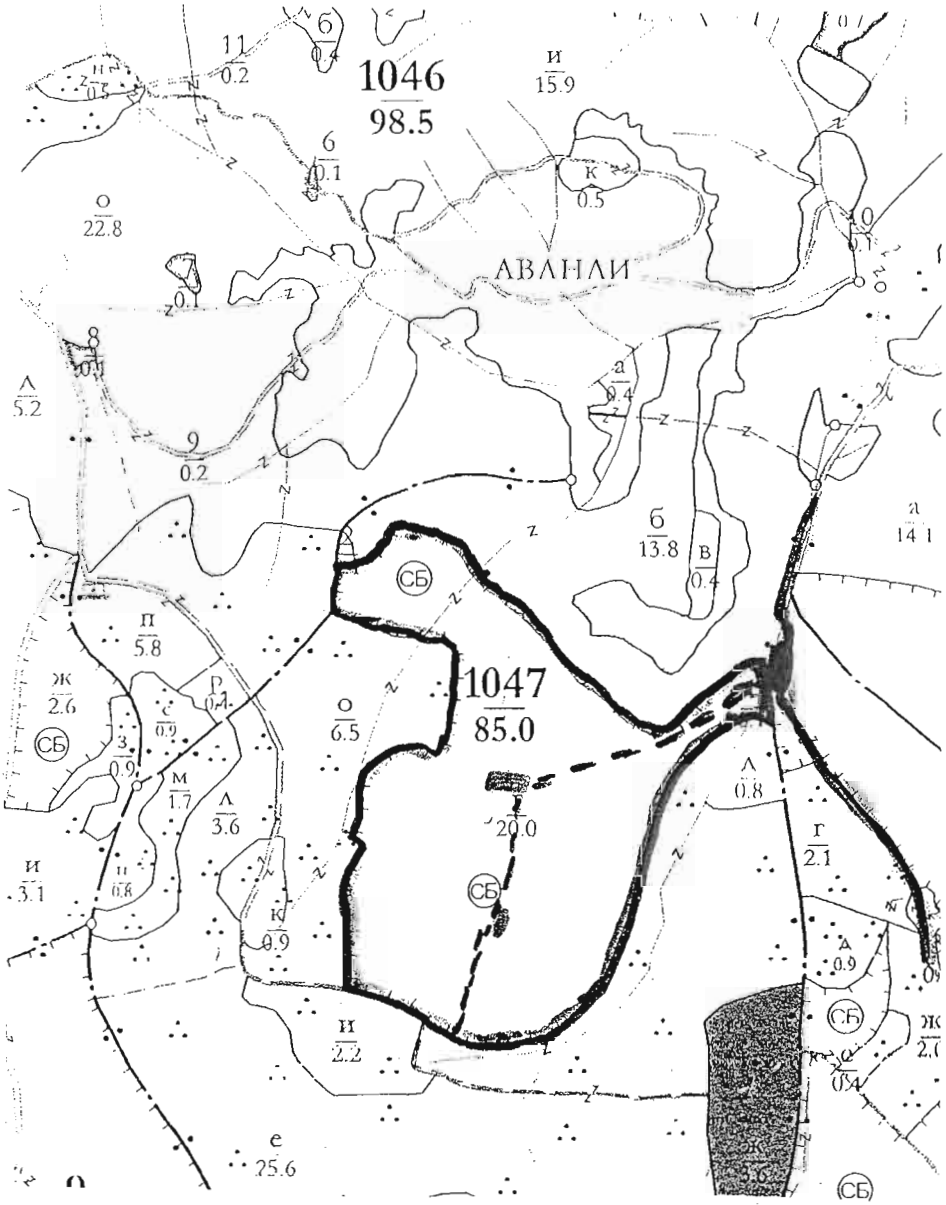

Легенда:

- ±±±± проектирани коларски вр. извозни пътища
- съществуващи извозни пътища
- съществуващ автомобилен път
- технологична просека
- граница на под отдела.
- проектирани тракторни вр. извозни пътища
- временен склад
- xxxxxx трасе на въжена линия
- =+=+=+= проектиран автомобилен път
- Короядно петно.

На схемата задължително се нанасят контурите на насаждението/имота, съществуващите и проектирани временни горски пътища, технологичните просеки, просеките за въжени линии, извозни пътища, временни складове както и връзката им със съществуващата автомобилна пътна мрежа.

1477

II. Характеристика на насаждението

1.Вид на сечта ....Санитарна...../ интензивност .....%
Втори вид сеч ...../ интензивност .....%
2.Площ на подотдела 20,0.....ха Размер на сечището.....0,1 - ..... ха
3. Състав по план/програма Б.бор 10/ела/см 10..., действителен.....
5. Запас на 1 ха: с клони 223.....куб.м/ха , без клони .....куб. м/ха.
6. Среден наклон на терена .26.....градуса.
7. Очакван добив от маркираната дървесина .24.....лежаща маса, куб.м.

дърв. вид / категория	Б.бор					дърв. вид / категория	Б.бор					
едра	3					дребна						вър-
средна						дърва	18					шина

8.Наличие и характеристика на подраста преди сечта (състав, възраст, средна височина, % на покритие) .....
.....
9. Средно извозно разстояние ..350.....;
10. Други характеристики на насаждението (*токовища, сватбовища, надлесни дървета, сервитути, защитени територии, Натура 2000, защитени видове описани в доклада за гори с висока консервационна стойност, мъртва дървесина, вододайни зони, биологично разнообразие и др.)*
.....33 Натура 2000.....
.....

III. Технологични указания

1. Дървесината в насаждението да се добива при спазване на технологичната схема по т. I
2. Сечта ще се извършва с (моторен трион, ръчно, машини; кастренето на отсечените стъбла се извършва: в сечище, на временен склад) ...БМТ, кастренето ще се извърш. в сечището.....
.....
3. Извозът от сечището до временните складове ще се осъществява с ...специализирана горска техника (трактор) или с животинска теглителна сила.....
на (цели стъбла, дълги/къси секции, сортименти, чипс и др.; с влачене по терена, изцяло натоварени).....
на къси секции с влачене по терена.....
.....
4. Проектирани нови горски автомобилни пътища съгласно Наредба 5 за строителството в горските територии без промяна на предназначението им: дължина .....–.....м. широчина .–.....м.
5. Изграждане и ремонт на временни извозни горски пътища:
5.1 Тракторни – допустимо разстояние между тях ..–.....м (не по-малко от 40 м), дължина .....м, широчина 4 м.
5.2 Коларски - разстояние между тях.....–.....м (не по-малко от 40 м), дължина ...–.....м, широчина ... м
6. Просеки за въжени линии: .....–..... бр.
допустимо разстояние между просеките ..... м., дължина ..... м., широчина ..... м.
7. Направа на технологични просеки .....–.....бр.
допустимо разстояние между тях .....–.....м., дължина .....–.....м., широчина ..... м.
8. Изграждане на нови временни складове (бр., площ в ха) 1 бр. 0,01 ха.....
.....
9. Мерки за опазване на оставащите на корен дървета, подраста, младиняка и почвата Да се спазват оставащите на корен дървета от обелване и наранявания.....
10. Начини за почистване на сечището Разхвърляно поцялото сечище.....
11. Други указания: Да не се изхвърлят битови отпадъци по горските територии.....
Да се изнасят битовите отпадъци от сечището извън горските територии на определените за това места.
12. Всички операции по подготвителните и основните работи да се извършват съгласно изискванията на Правилника за здравословни и безопасни условия на труд в горите и правилата за противопожарна безопасност в горите.

ЗАПОЗНАТ с технологичния план: ...../попълва се след издаването на позволителното за сеч/
Лицето по чл. 108, ал. 2 от ЗГ, на което е издадено позволително за сеч № .....
.....
/ трите имена, подпис, дата - /
№ и дата на удостоверението за упражняване на лесовъдска практика: .....

Образец по чл. 53, ал. 6 от НСГ

Изготвил: Бисер Техникеанов
/имс. фамилия./ подпис:
дата: 14.06.17г.,
№ и дата на удостоверението за упражняване на лесовъдска практика: 4474/30.09.2011г.

Одобрил: инж. Здравко Караджов
имс. фамилия./ подпис:
дата: 15.06.2017г.
№ и дата на удостоверението за упражняване на лесовъдска практика: 4623/21.10.11г.

ТЕХНОЛОГИЧЕН ПЛАН № 1/15.06.2017г.

За добив на дървесина от отдел 34 подотдел „а"
На ТП ДГС/ДЛС „Извора" /попълва се само за държавни гори/
Община ...; Землище ...;
имот с (кадастрален идентификатор/КВС) №..., /попълва се само за недържавни гори/

I. Схема за добива на дървесина от насаждението

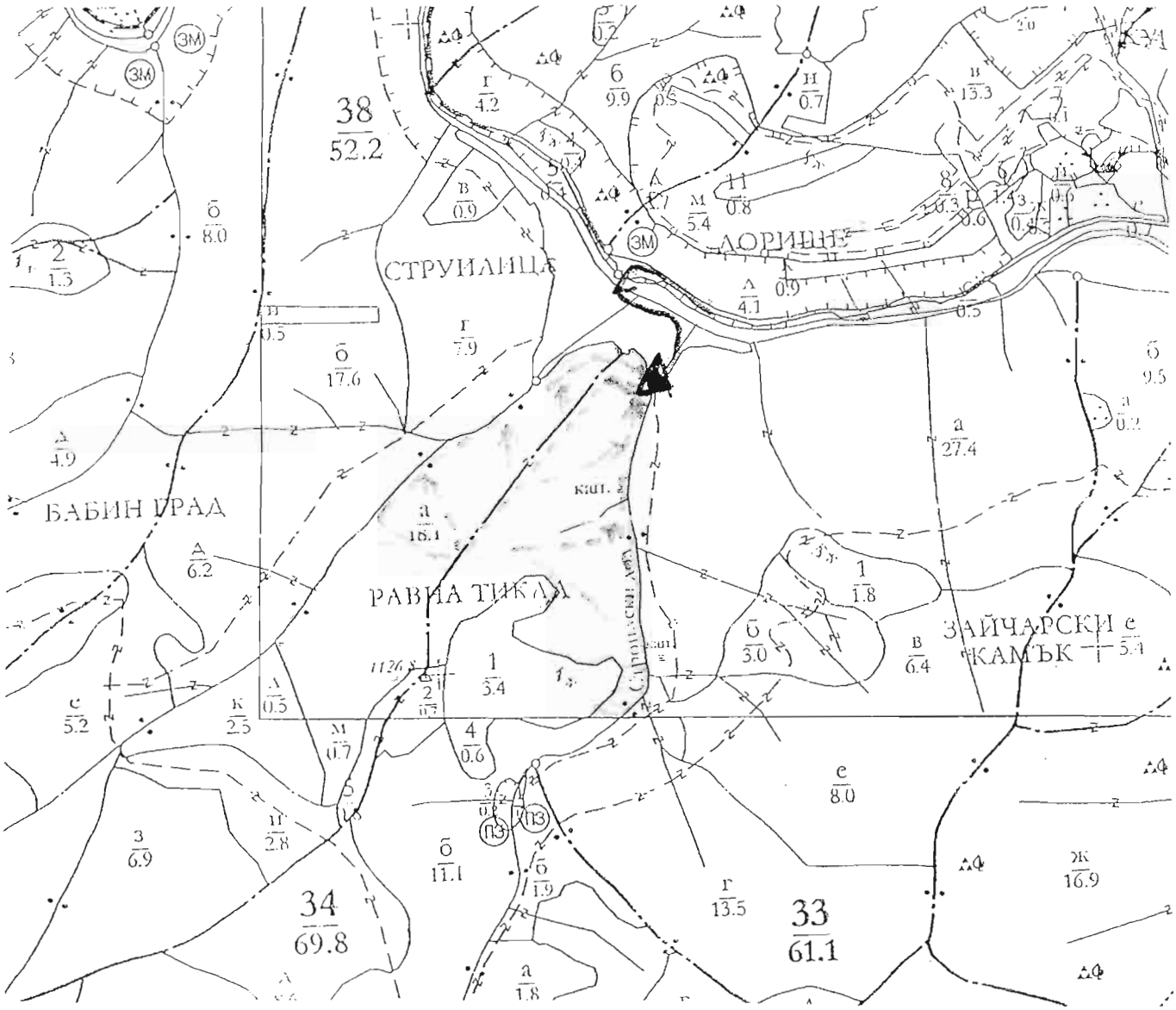

Легенда:

- проектирани коларски вр. извозни пътища
- съществуващи извозни пътища
- съществуващ автомобилен път
- технологична просека
- граници на насаждението
- проектирани тракторни вр. извозни пътища
- временен склад
- трасе на въжена линия
- проектиран автомобилен път
- недостъпна част

На схемата задължително се нанасят контурите на насаждението/имота, съществуващите и проектирани временни горски пътища, технологичните просеки, просеките за въжени линии, извозни пътища, временни складове както и

II. Характеристика на насаждението

1. Вид на сечта ...Групово - постепенна.../ интензивност 20 %
Втори вид сеч ...../ интензивност .....%
2. Площ на подотдела ...18,1...ха Размер на сечището ...10,0..... ха
3. Състав по план/програма 6к, 6дз, 1гл, 1б, 1кд, 1вд действителен 7к 6гдз, 1гл, 1б, 1зб, 1кд, 1вд
5. Запас на 1 ха: с клони ...152.....куб.м/ха , без клони ...138.....куб. м/ха.
6. Среден наклон на терена ...34.....градуса.
7. Очакван добив от маркираната дървесина .....284.....нежаща маса, куб.м.

дърв. вид / категория						дърв. вид / категория	бк	гдз	ТП	зб			
едра						дребна						вър-	
средна						дърва	236	15	18	15		шина	26

8. Наличие и характеристика на подраста преди сечта (състав, възраст, средна височина, % на покритие) .....бк ...5-10 г., 60 - 100 см.....
.....
9. Средно извозно разстояние ...250.....;
10. Други характеристики на насаждението (*токовища, сватбовища, надлесни дървета, сервитути, защитени територии, Натура 2000, защитени видове описани в доклада за гори с висока консервационна стойност, мъртва дървесина, водосборни зони, биологично разнообразие и др.*)
Защитена зона Ходжата, защитена зона Тунджа, водосборна зона
.....

III. Технологични указания

1. Дървесината в насаждението да се добива при спазване на технологичната схема по т. I
2. Сечта ще се извършва с (моторен трион, ръчно, машини; кастренето на отсечените стъбла се извършва: в сечище, на временен склад) Бензиномоторен трион. Кастренето ще се извършва в сечището.....
3. Извозът от сечището до временните складове ще се осъществява с Универсална тягова сила, износ наложен, с влачене на дървесни части/къси на (цели стъбла, дълги/къси секции, сортименти, чипс и др.; с влачене по терена, изцяло натоварени).....
цели дълги.....
.....
4. Проектирани нови горски автомобилни пътища съгласно Наредба 5 за строителството в горските територии без промяна на предназначението им: дължина .....м. широчина .....м.
5. Изграждане и ремонт на временни извозни горски пътища:
5.1 Тракторни – допустимо разстояние между тях .....м (не по-малко от 40 м), дължина .....м, широчина 4 м.
5.2 Коларски - разстояние между тях.....м (не по-малко от 40 м), дължина .....м, широчина ... м
6. Просеки за въжени линии: .....бр.
допустимо разстояние между просеките ..... м., дължина ..... м., широчина ..... м.
7. Направа на технологични просеки .....бр.
допустимо разстояние между тях .....м., дължина .....м., широчина ..... м.
8. Изграждане на нови временни складове (бр., площ в ха) ...1 бр. / 0,1 ха.....
.....
9. Мерки за опазване на оставащите на корен дървета, подраста, младиняка и почвата Нараняването, уплътняването на почвата от трупи.....
10. Начини за почистване на сечището Разхвърляне равномерно по сечището
11. Други указания: Да се спазват забраните за сеч по Наредба 8 за сечите и другите ползвания в горите, както и за опазване на дивата фауна
Да се изнасят битовите отпадъци от сечището извън горските територии на определените за това места.
12. Всички операции по подготвителните и основните работи да се извършват съгласно изискванията на Правилника за здравословни и безопасни условия на труд в горите и правилата за противопожарна безопасност в горите.

ЗАПОЗНАТ с технологичния план: ...../попълва се след издаването на позволителното за сеч/
Лицето по чл. 108, ал. 2 от ЗГ, на което е издадено позволително за сеч № .....
.....
/ трите имена, подпис, дата - /
№ и дата на удостоверението за упражняване на лесовъдска практика: .....

Образец по чл. 53, ал. 6 от НСГ

Изготвил: Емил Хаджиев
/име, фамилия,/ подпис:
дата: 05.10.16 г.,
№ и дата на удостоверението за упражняване на лесовъдска практика: 4086/26.08.11 год.

Одобрил: инж. Здравко Карадиев
име, фамилия,/ подпис:
дата: 03.11.2016 г.
№ и дата на удостоверението за упражняване на лесовъдска практика: 4623/21.10.11 г.

ТЕХНОЛОГИЧЕН ПЛАН № ....

За добив на дървесина от отдел 146 подотдел
На ТП ДГС/ДЛС „Извора" /попълва се само за държавни гори/
Община ....; Землище ....;
имот с (кадастрален идентификатор/КВС) №...., /попълва се само за недържавни гори/

I. Схема за добива на дървесина от насаждението

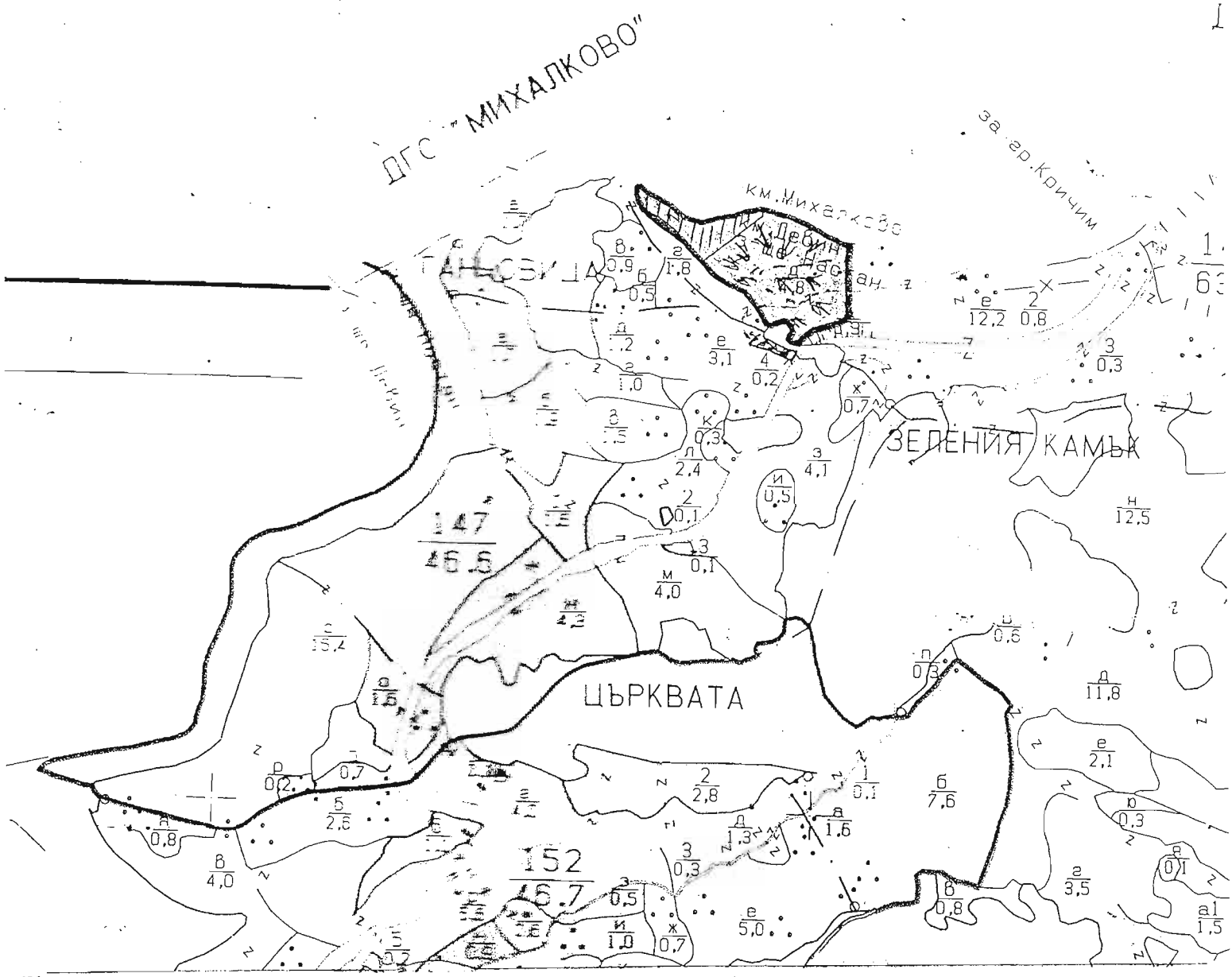

Легенда:

- ±±±± проектирани коларски вр. извозни пътища
- - - - - - съществуващи извозни пътища
- съществуващ автомобилен път
- технологична просека
- граница на подотдел
- »»»» проектирани тракторни вр. извозни пътища
- ▲▲▲ временен склад
- xxxxxx трасе на въжена линия
- =+=+=+= проектиран автомобилен път
- ||||| Неприкрана пътища

На схемата задължително се нанасят контурите на насаждението/имота, съществуващите и проектирани временни горски пътища, технологичните просеки, просеките за въжени линии, извозни пътища, временни складове както и

II. Характеристика на насаждението

1.Вид на сечта ...Прореждане.../ интензивност 10 %
Втори вид сеч ...../ интензивност .....%
2.Площ на подотдела ...2,6...ха Размер на сечището ...3,5... ха
3. Състав по план/програма ...ОКГ 3Б3Об Тр 1Яр..., действителен ...3Б7Бк2 Тр1 Кбр 2Б.
5. Запас на 1 ха: с клони ...190... куб.м/ха , без клони ...161...куб. м/ха.
6. Среден наклон на терена ...20... градуса.
7. Очакван добив от маркираната дървесина ...77... лежаща маса, куб.м.

дърв. вид / категория	3Б					дърв. вид / категория	3Об	Бук	Тр	Чб	К-бр		
едра	-	-		—		дребна	-	-	-	-	-	вър-	
средна	—			—		дърва	34	3	17	1	5	шина	

8.Наличие и характеристика на подраста преди сечта (състав, възраст, средна височина, % на покритие) ...-...1-2 м...

9. Средно извозно разстояние ...300 м...;
10. Други характеристики на насаждението (*токовища, сватбовища, надлесни дървета, сервитути, защитени територии, Натура 2000, защитени видове описани в доклада за гори с висока консервационна стойност, мъртва дървесина, вододайни зони, биологично разнообразие и др.*) ...Ерозионр. и срещобр.

III. Технологични указания

1. Дървесината в насаждението да се добива при спазване на технологичната схема по т. I
2. Сечта ще се извършва с (моторен трион, ръчно, машини; кастренето на отсечените стъбла се извършва: в сечище, на временен склад) ...моторен трион, като кастренето на стъблата ще се извършва в сечището
3. Извозът от сечището до временните складове ще се осъществява с ...животинска тяга на сани...
на (цели стъбла, дълги/къси секции, сортименти, чипс и др.; с влачене по терена, изцяло натоварени) .....

4. Проектирани нови горски автомобилни пътища съгласно Наредба 5 за строителството в горските територии без промяна на предназначението им: дължина ...-...м. широчина ...-...м.
5. Изграждане и ремонт на временни извозни горски пътища:
5.1 Тракторни – допустимо разстояние между тях ...-...м (не по-малко от 40 м), дължина ...-...м, широчина 4 м.
5.2 Коларски - разстояние между тях...-...м (не по-малко от 40 м), дължина ...-...м, широчина ...-...м
6. Просеки за въжени линии: ...-... бр.
допустимо разстояние между просеките ...-... м., дължина ...-... м., широчина ...-... м.
7. Направа на технологични просеки ...-...бр.
допустимо разстояние между тях ...-...м., дължина ...-...м., широчина ...-... м.
8. Изграждане на нови временни складове (бр., площ в ха) ...Не - няма да...
9. Мерки за опазване на оставащите на корен дървета, подраста, младиняка и почвата .....
10. Начини за почистване на сечището ...Отпада, да се раздвърже...
11. Други указания: ...ранната да се почиства чак от Октомври. Отпадъците, да се маркират дървета...
Да се изнасят битовите отпадъци от сечището извън горските територии на определените за това места.
12. Всички операции по подготвителните и основните работи да се извършват съгласно изискванията на Правилника за здравословни и безопасни условия на труд в горите и правилата за противопожарна безопасност в горите.

ЗАПОЗНАТ с технологичния план: ...../попълва се след издаването на позволителното за сеч/
Лицето по чл. 108, ал. 2 от ЗГ, на което е издадено позволително за сеч № .....
.....
/ трите имена, подпис, дата - /
№ и дата на удостоверението за упражняване на лесовъдска практика: .....

Образец по чл. 53, ал. 6 от ИСТ

Изготвил:
/Бисер Нехливанов/
име, фамилия,/ подпис: .....
Дата: 11.09.2017г.,
№ и дата на удостоверението за упражняване на лесовъдска практика: 4474/21.10.2011 г.

Одобрил:
/инж. Здравко Караджов/
/име, фамилия,/ подпис: .....
дата: 11.09.2017г.
№ и дата на удостоверението за упражняване на лесовъдска практика: 4623/21.10.2011 г.

ТЕХНОЛОГИЧЕН ПЛАН № 1/11.09.2017г.

За добив на дървесина от отдел 26 подотдел „ж“
На ТП ДГС/**ДЛС-Извора, гр.Девин,** */попълва се само за държавни гори/*
Община **Девин**; Землище на **гр.Девин**
Имот с (кадастрален идентификатор/КВС №..... */попълва се само за държавни гори/*

I. Схема за добива на дървесина от насаждението

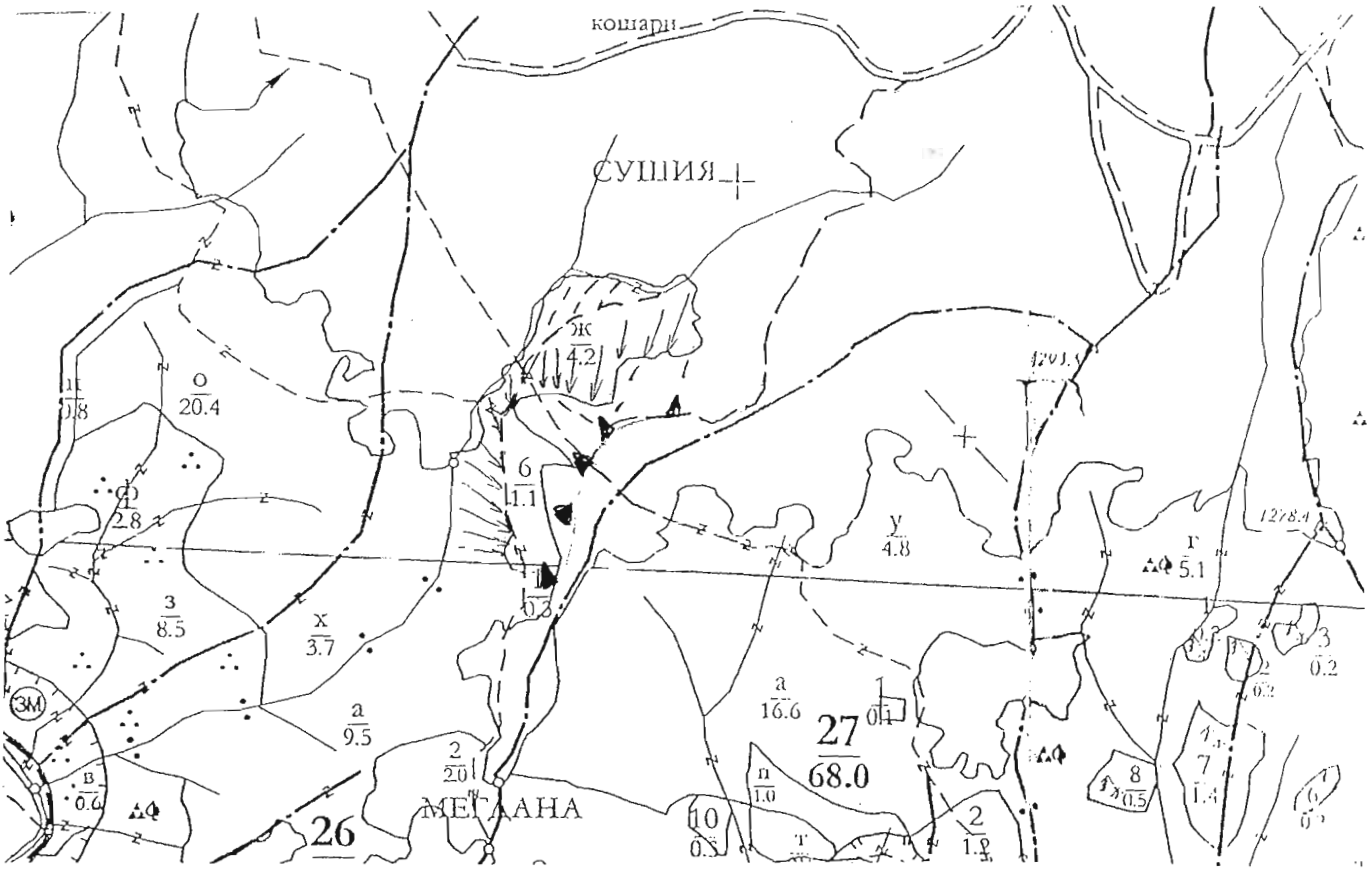

Легенда:

- проектирани коларски вр. извозни пътища
- съществуващи извозни пътища
- съществуващ автомобилен път
- технологична просека
- немаркирана част
- ремонт на същ. автомобилен път
- проектирани тракторни вр. извозни пътища
- временен склад
- трасе на въжена линия
- проектиран автомобилен път
- ремонт на съществуващи извозни пътища
- граница на насаждение

На схемата задължително се нанасят контурите на насаждението/имота, съществуващите и проектирани временни горски пътища, технологичните просеки, просеките за въжени линии, извозни пътища, временни складове както и връзката им със съществуващата автомобилна пътна мрежа.

26 Н

II. Характеристика на насаждението

*1.*Вид на сечта ***ПОСТЕПЕННО-КОТЛОВИННА*** / интензивност *30 %* /

Втори вид сеч ……интензивност ……%

2.Площ на подотдела ***4,2 ха.*** Размер на сечището ***4,2 ха.***

3. Състав по план/програма ***здб10,бк,гбр,кгбр,мжд, здб10;*** **действителен** ***бк 6, здб 4, бб, гбр, кгбр, мжд;***

5. Запас на 1 ха: с клони ***107 куб.м./ха.*** , без клони ***107 куб. м./ха.***

6. Среден наклон на терена ***25 градуса.***

7. Очакван добив от маркираната дървесина ***274 лежаща маса, куб.м.***

дърв. / вид категория	БК	ЗДБ	ГБР	ББ		дърв. / вид категория	БК	ЗДБ	ГБР	ББ		
едра	-	-	-	-		дребна	-	-	-	-		вър-шина
средна	-	-	-	-		дърва	180	79	13	2		

8.Наличие и характеристика на подраста преди сечта (състав, възраст, средна височина, % на покритие

9. Средно извозно разстояние ***500 м.;***

10. Други характеристики на насаждението (*токовища, сватбовища, надлесни дървета, сервитути, защитени територии, Натура 2000, защитени видове описани в доклада за гори с висока консервационна стойност, мъртва дървесина, вододайни зони, опозо-не разнообразие и др.*) ***33"Натура 2000", 33"Родопи Западни"BG 0001030; 33"Родопи Западни"BG 0002063, местообитание 9170;***

III. Технологични указания

1. Дървесината в насаждението да се добива при спазване на технологичната схема по т. 1

2. Сечта ще се извършва с (моторен трион, ръчно, машини; кастренето на отсечените стъбла се извършва: в сечище на временен склад). ***Сеч с бензиномоторен трион, кастрене на отсечените стъбла в сечището, разкройване на вр.склад при извоз с трактор, разкройване в сечището при извоз с обоз и на сама.***

3. Извозът от сечището до временните складове ще се осъществява с (цели стъбла, дълги/къси секции, сортименти чише и др.; с влачене по терена, изцяло натоварени): ***Специализирана горска техника/трактор, на цели окастрени стъбла и/или дълги окастрени секции, с влачене по терена. Животинска тяга на сортименти до 5 м. с влачене по терена. Извоз на самар.***

4. Проектирани нови горски автомобилни пътища съгласно Наредба 5 за строителството в горските територии без промяна на предназначението им: дължина м. широчина ……м.

5. **Изграждане и ремонт на временни извозни горски пътища:**

5.1 Тракторни – допустимо разстояние между тях **40** м.(не по-малко от 40 м), дължина **…..** м широчина **4** м.

5.2 Коларски - разстояние между тях.....м (не по-малко от 40 м), дължина .....м, широчина ... м

6. Просеки за въжени линии: ……. бр.

допустимо разстояние между просеките ..... м., дължина ..... м., широчина ..... м.

7. Направа на технологични просеки .....бр.

допустимо разстояние между тях .....м., дължина ……м., широчина ..... м.

8. Изграждане на нови временни складове бр., площ в ха.) ***няма проектирани нови временни складове.***

9. Мерки за опазване на оставащите на корен дървета, подраста, младиняка и почвата: ***правилно определяне посока на поваляне, обезопасяване на оставащите на корен дървета немаркирани с КГМ покрай извозни пътища и временни складове.***

10. Начини за почистване на сечището: ***Разхвърляне на отпадъците по цялото сечище .***

11. Други указания: ***Да се спазват изискванията на Приложение №1към Заповед №206/31.07.2014г. на Директора на ЮЦДП-Смолян.. Да се изнасят битовите отпадъци от сечището извън горските територии на определените за това места.***

12. Всички операции по подготвителните и основните работи да се извършват съгласно изискванията на Правилника за здравословни и безопасни условия на труд в горите и правилата за противопожарна безопасност в горите.

ЗАПОЗНАТ с технологичния план: ……/попълва се след издаването на позволителното за сеч/

Лицето по чл. 108, ал. 2 от ЗГ, на което е издадено позволително за сеч № ……

……/ трите имена, подпис, дата /

№ и дата на удостоверението за упражняване на лесовъдска практика: ……

Образец по чл. 53, ал. 6 от НСТ

Изготвил:
/инж. Соня Евтимова/
/име, фамилия./ подпис: .....
Дата: 20.10.2017г.
№ и дата на удостоверението за упражняване на лесовъдска практика: 10000/22.11.2013 г.

Одобрил:
/инж. Здравко Караджов/
/име, фамилия./ подпис: .....
дата: 01.11.2017г.
№ и дата на удостоверението за упражняване на лесовъдска практика: 4623/21.10.2011 г.

ТЕХНОЛОГИЧЕН ПЛАН № 1/20.10.2017г.

За добив на дървесина от отдел **160** подотдел **„е“**
На ТП ДГС/**ДЛС-Извора, гр.Девин,** */попълва се само за държавни гори/*
Община **Девин**; Землище на **с.Беден**
Имот с (кадастрален идентификатор/КВС №...../*попълва се само за държавни гори/*

I. Схема за добива на дървесина от насаждението

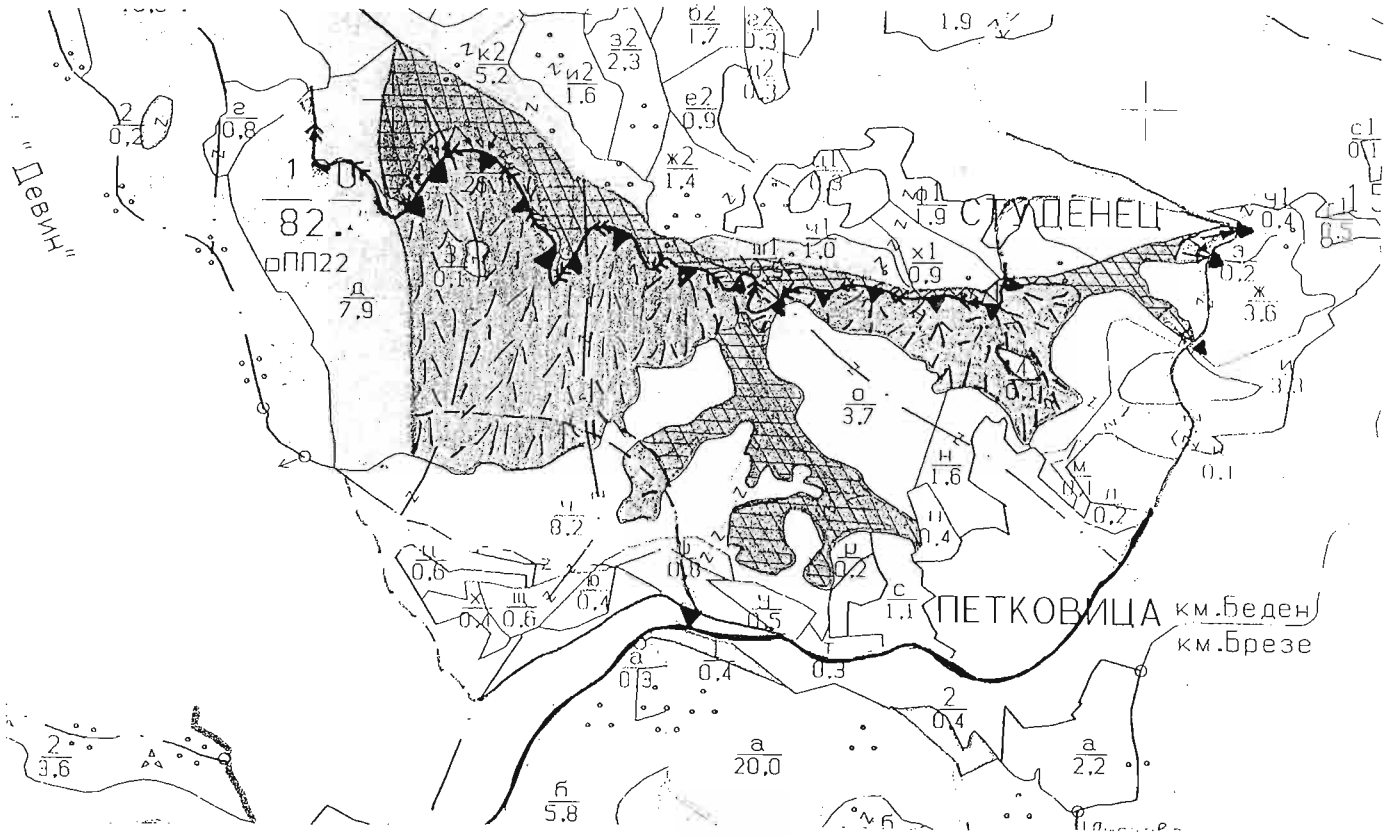

Легенда:

- проектирани коларски вр. извозни пътища
- съществуващи извозни пътища
- съществуващ автомобилен път
- технологична просека
- немаркирана част
- ремонт на същ. автомобилен път
- привличане при извоз с трактор
- проектирани тракторни вр. извозни пътища
- временен склад
- трасе на въжена линия
- проектиран автомобилен път
- ремонт на съществуващи извозни пътища
- граница на насаждения

На схемата задължително се нанасят контурите на насаждението/имота, съществуващите и проектирани временни горски пътища, технологичните просеки, просеките за въжени линии, извозни пътища, временни складове както и връзката им със съществуващата автомобилна пътна мрежа.

II. Характеристика на насаждението

*1.*Вид на сечта ***ПРОБИРКА*** / интензивност *9 %* /

Втори вид сеч ...../ интензивност .....%

2.Площ на подотдела *26,1 ха*. Размер на сечището *19,0 ха*.

3. Състав по план/програма *см5,ела3,бб1,бк1;бк7,ела3;*действителен: *см5,ела3,бб1,бк1,чб;бк7,ела;*

5. Запас на 1 ха: с клони *510 куб.м./ха.* , без клони *442 куб. м./ха.*

6. Среден наклон на терена *26 градуса*.

7. Очакван добив от маркираната дървесина *1080 лежаща маса, куб.м.*

дърв. вид / категория	СМ	ЕЛА	ББ	ЧБ	БК		дърв. вид / категория	СМ	ЕЛА	ББ	ЧБ	БК	
едра	227	153	37	2	-	-	дребна	1	1	2	-	-	вър-шина
средна	33	28	23	-	-	-	дърва	30	76	20	1	446	

8.Наличие и характеристика на подраста преди сечта (състав, възраст, средна височина, % ... покритие:

9. Средно извозно разстояние *300 м.;*

10. Други характеристики на насаждението (*тополовища, сеитбовища, надлесени дървета, семенници, защитени територии, Натура 2000, защитени видове описани в доклади за гори с висока консервационна стойност, мъртви дървесни видодобивни зони, биологично разнообразие и др.*). ***Зона местообитания 1030;***

III. Технологични указания

1. Дървесината в насаждението да се добива при спазване на технологичната схема по т. 1

2. Сечта ще се извършва с (моторен трион, ръчно, машини; кастренето на отсечените стъбла се извършва: в сечище / по временен склад): ***Сеч с бензиномоторен трион,кастрене на отсечените стъбла в сечището, разкройване на вр.склад при извоз с трактор, разкройване в сечището при извоз с животинска тяга.***

3. Извозът от сечището до временните складове ще се осъществява с: (вече стоящ / нов/къси секции сортименти / цяло и др.; с влачене по терена, изцяло натоварен): ***Животинска тяга на сортименти до 5 м. с влачене по терена. Ръчно спускане на сортименти до 5 м. с влачене по терена и прехвърляне. Специализирана горска техника/трактор, на цели стъбла и/или дълги окастрени секции, с влачене по терена и/или изцяло натоварени.***

4. Проектирани нови горски автомобилни пътища съгласно Наредба 5 за строителството в горските територии без промяна на предназначението им: дължина м. широчина .....м.

5. **Изграждане и ремонт на временни извозни горски пътища**:

5.1 Трактори – допустимо разстояние между тях **60** м.(не по-малко от 40 м), **изграждане** -дължина **1100** м, широчина **4** м; **ремонт - 800** м, широчина **4** м.

5.2 Колареки - разстояние между тях.....м (не по-малко от 40 м), дължина .....м, широчина ... м

6. Просеки за въжени линии: ..... бр.

допустимо разстояние между просеките ..... м., дължина ..... м., широчина ..... м.

7. Направа на технологични просеки .....бр.

допустимо разстояние между тях .....м., дължина .....м., широчина ..... м.

8. Изграждане на нови временни складове бр., площ в ха.) ***няма проектирани нови временни складове.***

9. Мерки за опазване на оставащите на корен дървета, подраста, младняка и почвата: ***правилно определяне посока на поваляне, обезопасяване на оставащите на корен дървета немаркирани с КГМ покрай извозни пътища и временни складове.***

10. Начини за почистване на сечището: ***Разхвърляне на отпадъците по цялото сечище .***

11. Други указания: ***Да се спазват изискванията на Приложение №1към Заповед №206/31.07.2014г. на Директора на ЮЦДП-Смолян.. Да се изнасят битовите отпадъци от сечището извън горските територии на определените за това места.***

12. Всички операции по подготвителните и основните работи да се извършват съгласно изискванията на Правилника за здравословни и безопасни условия на труд в горите и правилата за противопожарна безопасност в горите.

ЗАПОЗНАТ с технологичния план: ...../попълва се след издаването на позволителното за сеч/

Лицето по чл. 108, ал. 2 от ЗГ, на което е издадено позволително за сеч № .....

...../ трите имена, подпис, дата /

№ и дата на удостоверението за упражняване на лесовъдска практика: .....

Образец по чл. 53, ал. 6 от ИСТ

Изготвил:
/инж. Соня Евтимова/
/име, фамилия,/ подпис: .....
Дата: 20.10.2017г.,
№ и дата на удостоверението за упражняване на лесовъдска практика: 10000 22.11.2013 г

Одобрил:
/инж. Здравко Карагьозов/
/име, фамилия,/ подпис:
дата: 21.10.2017г.
№ и дата на удостоверението за упражняване на лесовъдска практика: 4623/21.10.2011 г.

ТЕХНОЛОГИЧЕН ПЛАН № 1/20.10.2017г.

За добив на дървесина от отдел **160** подотдел **„д“**
На ТП ДГС/ДЛС-**Извора, гр.Девин,** */попълва се само за държавни гори/*
Община **Девин**; Землище на **с.Беден**
Имот с (кадастрален идентификатор/КВС №.....*/попълва се само за държавни гори/*

I. Схема за добива на дървесина от насаждението

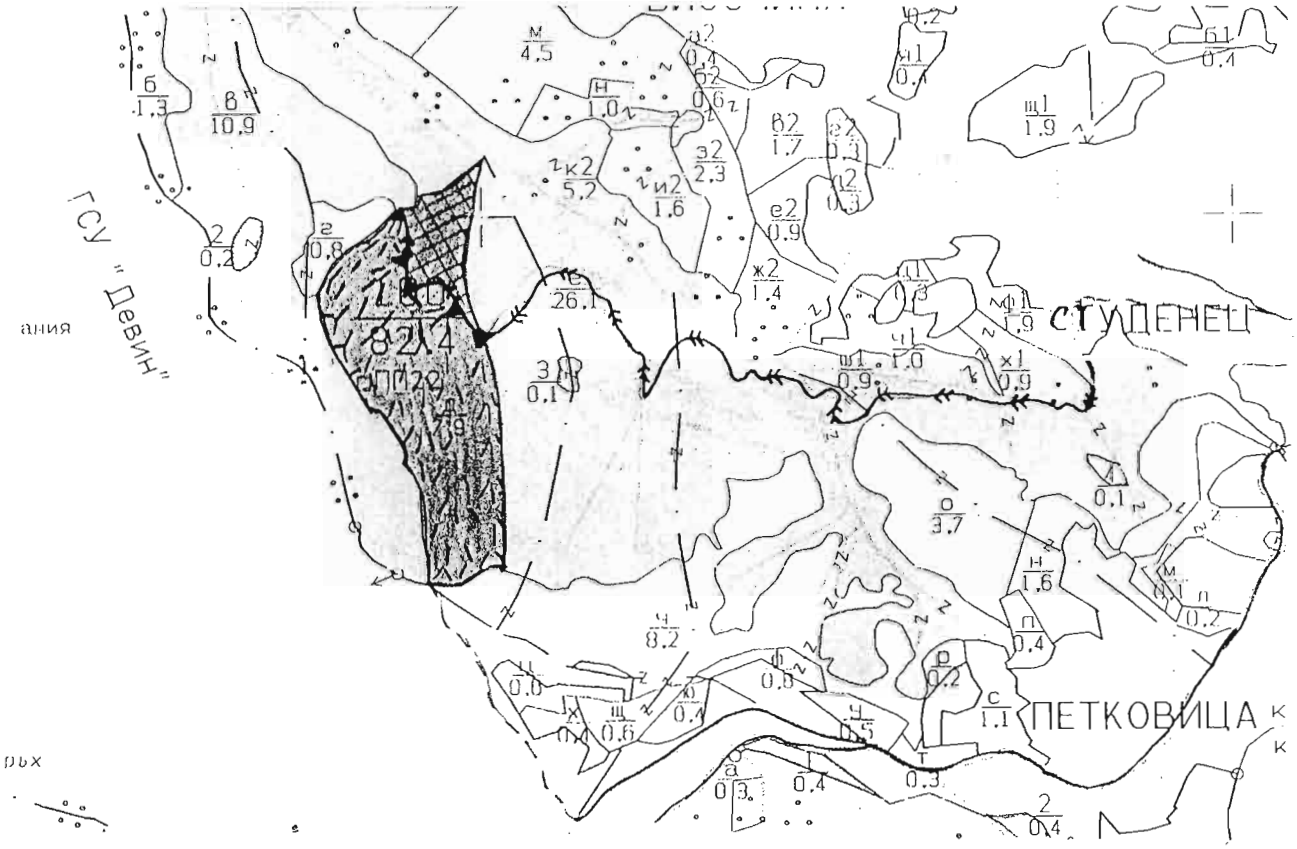

Легенда:

- проектирани коларски вр. извозни пътища
- съществуващи извозни пътища
- съществуващ автомобилен път
- технологична просека
- немаркирана част
- ремонт на същ. автомобилен път
- проектирани тракторни вр. извозни пътища
- временен склад
- трасе на въжена линия
- проектиран автомобилен път
- ремонт на съществуващи извозни пътища
- граница на насаждение

На схемата задължително се нанасят контурите на насаждението/имота, съществуващите и проектирани временни горски пътища, технологичните просеки, просеките за въжени линии, извозни пътища, временни складове както и връзката им със съществуващата автомобилна пътна мрежа.

II. Характеристика на насаждението

*1.*Вид на сечта *ГРУПОВО-ПОСТЕПЕННА* интензивност *17 %* /

Втори вид сеч ..... / интензивност ...%

2.Площ на подотдела *7,9 ха.* Размер на сечището *6,4 ха.*

3. Състав по план/програма *ела8,бб1,бк,три;* действителен:*ела7,см1,бб1,бк1,чо;*

5. Запас на 1 ха: с кюни *490 куб.м./ха.* , без кюни *425 куб. м./ха.*

6. Среден наклон на терена *27 градуса.*

7. Очакван добив от маркираната дървесина *545 лежаща маса, куб.м.*

дърв. вид / категория	ЕЛА	СМ	ББ	ЧБ	БК	ТРИ
едра	210	32	1	9	-	-
средна	26	7	2	2	-	-

дърв. вид / категория	ЕЛА	СМ	ББ	ЧБ	БК	ТРИ	
дребна	1	1	-	-			вър-
дърва	60	14	1	4	172	3	шина

8.Наличие и характеристика на подраста преди сечта (състав, възраст, средна височина, % на покритие: *см7, от 5г. до 15г., ср. височина-4,00м.; ела3, от 1г. до 10г., ср.височина -2м.; бб;*

9. Средно извозно разстояние *350 м;*

10. Други характеристики на насаждението (*находища, светбовища, надлежни обекти, съхранени защитени територии Натура 2000, защитени видове описани в доклада за горе с висока консервационна стойност, мерки за опазване, защитени зони, биологично разнообразие и др.*): *Зона местообитания 1030;*

III. Технологични указания

1. Дървесината в насаждението да се добива при спазване на технологичната схема по т. I

2. Сечта ще се извършва с (моторен трион, ръчно, машини, кастренето на отсечените стъбла се извършва в сечище, на временен склад): *Сеч с бензиномоторен трион,кастрене на отсечените стъбла в сечището, разкройване в сечището при извоз с животинска тяга ръчно спускане.*

3. Извозът от сечището до временните складове ще се осъществява с: (целодървесина – пълнодървесни сортименти, сортименти и др.; с влачене по терена, изцяло паговарено): *Животинска тяга на сортименти до 5 м. с влачене по терена. Ръчно спускане на сортименти до 5 м. с влачене по терена и прехвърляне.*

4. Проектирани нови горски автомобилни пътища съгласно Наредба 5 за строителството в горските територии без промяна на предназначението им: дължина м. широчина .....м.

5. **Изграждане и ремонт на временни извозни горски пътища**:

5.1 Тракторни – допустимо разстояние между тях **60** м.(не по-малко от 40 м), дължина 350 м, широчина 4 м.

5.2 Конски - разстояние между тях.....м (не по-малко от 40 м), дължина .....м, широчина ... м

6. Просеки за въжени линии: ..... бр.

допустимо разстояние между просеките ..... м., дължина ..... м., широчина ..... м.

7. Направа на технологични просеки .....бр.

допустимо разстояние между тях .....м., дължина .....м., широчина ..... м.

8. Изграждане на нови временни складове бр., площ в ха.) *няма проектирани нови временни складове.*

9. Мерки за опазване на оставащите на корен дървета, подраста, младняка и почвата: *правилно определяне посока на повaляне, обезопасяване на оставащите на корен дървета немаркирани с КГМ покрай извозни пътища и временни складове.*

10. Начини за почистване на сечището: *Разхвърляне на отпадъците по цялото сечище .*

11. Други указания: *Да се спазват изискванията на Приложение №1към Заповед №206/31.07.2014г. на Директора на ЮЦДП-Смолян.. Да се изнасят битовите отпадъци от сечището извън горските територии на определените за това места.*

12. Всички операции по подготвителните и основните работи да се извършват съгласно изискванията на Правилника за здравословни и безопасни условия на труд в горите и правилата за противопожарна безопасност в горите.

ЗАПОЗНАТ с технологичния план: ...../попълва се след издаването на позволителното за сеч/

Лицето по чл. 108, ал. 2 от ЗГ, на което е издадено позволително за сеч № .....

...../ трите имена, подпис, дата /

№ и дата на удостоверението за упражняване на лесовъдска практика: .. ..

Образец по чл. 53, ал. 6 от ИСТ

Изготвил:
/инж. Соня Евтимова/
/име, фамилия,/ подпис:.....
Дата: 20.10.2017г.
№ и дата на удостоверението за упражняване на лесовъдска практика: 10000/22.11.2013 г.

Одобрил:
/инж. Здравко Караджов/
/име, фамилия,/ подпис: .....
дата:.....Г.
№ и дата на удостоверението за упражняване на лесовъдска практика: 4623/21.10.2011 г.

ТЕХНОЛОГИЧЕН ПЛАН № 1/20.10.2017г.

За добив на дървесина от отдел 217 подотдел „б“
На ТП ДГС/ДЛС-**Извора, гр.Девин,** */попълва се само за държавни гори/*
Община **Девин**; Землище на **с.Беден**
Имот с (кадастрален идентификатор/КВС №...../*попълва се само за държавни гори/*

1. Схема за добива на дървесина от насаждението

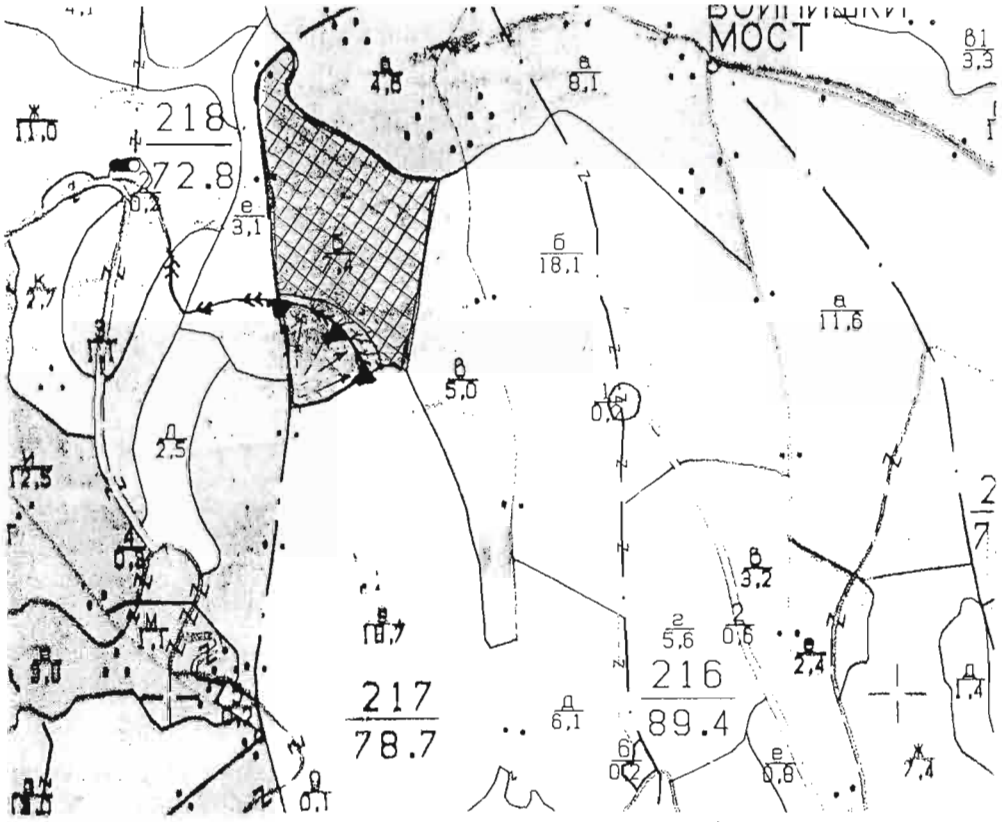

Легенда:

- проектирани коларски вр. извозни пътища
- съществуващи извозни пътища
- съществуващ автомобилен път
- технологична просека
- граница на насаждение
- немаркирана част
- проектирани тракторни вр. извозни пътища
- временен склад
- трасе на въжена линия
- проектиран автомобилен път
- посока на приближаване при извоз със спец.гор. техника/трактор
- ремонт на съществуващи извозни пътища

На схемата задължително се нанасят контурите на насаждението/имота, съществуващите и проектирани временни горски пътища, технологичните просеки, просеките за въжени линии, извозни пътища, временни складове както и връзката им със съществуващата автомобилна пътна мрежа.

II. Характеристика на насаждението

*1.*Вид на сечта ***КРАТКОСРОЧНО – ПОСТЕПЕННА, ОСЕМЕН. ФАЗА*** / интензивност *21 %* /
Втори вид сеч ...../ интензивност .....%
2.Площ на подотдела *7.4 ха*. Размер на сечището *2,0 ха*.
3. Състав по план/програма ***чб8, бб1, ела1;*** действителен: ***чб6, ела 2, бб 2, см;***
5. Запас на 1 ха: с клони *303 куб.м./ха.* , без клони *272 куб. м./ха.*
6. Среден наклон на терена *42 градуса*.
7. Очакван добив от маркираната дървесина *117 лежаща маса, куб.м.*

дърв. вид / категория	ЕЛА	ББ	ЧБ	СМ		дърв. вид / категория	ЕЛА	ББ	ЧБ	СМ		
едра	44	14	7	4	-	дребна	-	-	-	-	-	вър- 1
средна	8	3	-	1	-	търва	22	12	1	1		шина 2

8.Наличие и характеристика на подраста преди сечта (състав, възраст, средна височина, % на покритие: *ела-от 1г. до 5г., 0,5м., 10%; см – от 5г.- до 10г., 2,0м.20%*
9. Средно извозно разстояние *100 м.;*
10. Други характеристики на насаждението (*токовища, светлобовища, подлежащи дървета, серантути, защитни пояси, Натура 2000, защитени видове описани в доклада, за гори с висока консервационна стойност – мъртва дървесина, вековници, хан, сечове и разновидности и др.*): ***Зона местообитания 1030; Зона птици 2113.***

III. Технологични указания

1. Дървесината в насаждението да се добива при спазване на технологичната схема по т. I
2. Сечта ще се извършва с (моторен трион, ръчно, машини; кастренето на отсечените стъбла се извършва в сечище – на временен склад): ***Сеч с бензиномоторен трион,кастрене на отсечените стъбла в сечището, разкройване на дърва при извоз с трактор, разкройване в сечището при извоз с животинска тяга.***
3. Извозът от сечището до временните складове ще се осъществява с: (цели стъбла – с влачене по терена, с челюстни товарачи, сортименти – с влачене по терена, изцяло натоварени):***Специализирана горска техника/трактор, на цели стъбла и/или дълги окастрени секции, с влачене по терена и/или изцяло натоварени. Животинска тяга на сортименти до 5 м. с влачене по терена.***
4. Проектирани нови горски автомобилни пътища съгласно Наредба 5 за строителството в горските територии без промяна на предназначението им: дължина м. широчина .....м.
5. **Изграждане и ремонт на временни извозни горски пътища**:

5.1 Тракторни – допустимо разстояние между тях **60** м.(не по-малко от 40 м), дължина **150** м. широчина **4** м.

5.2 Коларски - разстояние между тях.....м (не по-малко от 40 м), дължина .....м, широчина ... м

6. Просеки за въжени линии: ..... бр.
допустимо разстояние между просеките ..... м., дължина ..... м., широчина ..... м
7. Направа на технологични просеки .....бр.
допустимо разстояние между тях .....м., дължина .....м., широчина ..... м.
8. Изграждане на нови временни складове бр., площ в ха.): ***нови временни складове - няма проектирани.***
9. Мерки за опазване на оставащите на корен дървета, подраста, младняка и почвата: ***правилно определяне посока на поваляне, обезопасяване на оставащите на корен дървета немаркирани с КГМ покрай извозни пътища и временни складове.***
10. Начини за почистване на сечището: ***Разхвърляне на отпадъците по цялото сечище .***
11. Други указания: ***Да се спазват изискванията на Приложение №1към Заповед №206/31.07.2014г. на Директора на ЮЦДП-Смолян.. Да се изнасят битовите отпадъци от сечището извън горските територии на определените за това места.***
12. Всички операции по подготвителните и основните работи да се извършват съгласно изискванията на Правилника за здравословни и безопасни условия на труд в горите и правилата за противопожарна безопасност в горите.

ЗАПОЗНАТ с технологичния план: .....попълва се след издаването на позволителното за сеч/
Лицето по чл. 108, ал. 2 от ЗГ, на което е издадено позволително за сеч № .....
..... трите имена, подпис, дата /
№ и дата на удостоверението за упражняване на лесовъдска практика: .....

Образец по чл. 53, ал. 6 от НСГ

Изготвил:
/инж. Соня Евтимова/
/име, фамилия,/ подпис: .....
Дата: 19.10.2017г.,
№ и дата на удостоверението за упражняване на лесовъдска практика: 10000/22.11.2013 г.

Одобрил:
/инж. Здравко Караджов/
/име, фамилия,/ подпис: .....
дата:.....г.,
№ и дата на удостоверението за упражняване на лесовъдска практика: 4623/21.10.2011 г.

ТЕХНОЛОГИЧЕН ПЛАН № 1/19.10.2017г.

За добив на дървесина от отдел 217 подотдел „г“
На ТП ДГС/**ДЛС-Извора, гр.Девин,** */попълва се само за държавни гори/*
Община **Девин**; Землище на **с.Беден**
Имот с (кадастрален идентификатор/КВС №...../*попълва се само за държавни гори/*

I. Схема за добива на дървесина от насаждението

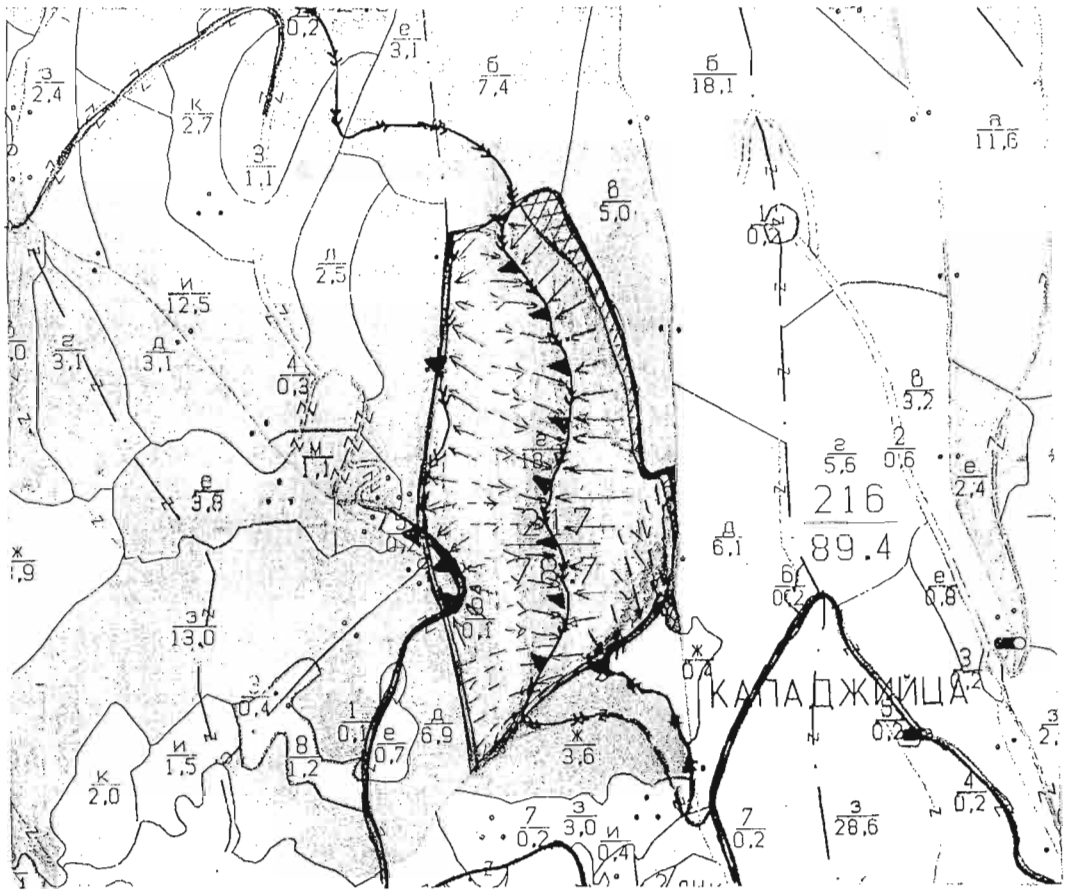

Легенда:

- проектирани коларски вр. извозни пътища
- проектирани тракторни вр. извозни пътища
- съществуващи извозни пътища
- временен склад
- съществуващ автомобилен път
- трасе на въжена линия
- технологична просека
- проектиран автомобилен път
- немаркирана част
- ремонт на съществуващи извозни пътища
- ремонт на същ. автомобилен път
- граница на насаждение

На схемата задължително се нанасят контурите на насаждението/имота, съществуващите и проектирани временни горски пътища, технологичните просеки, просеките за въжени линии, извозни пътища, временни складове както и връзката им със съществуващата автомобилна пътна мрежа.

217г

II. Характеристика на насаждението

*1.*Вид на сечта *ПРОБИРКА*/ интензивност *27 %* /

Втори вид сеч ...../ интензивност ... ..%

2.Площ на подотдела *18,7 ха*. Размер на сечището *16,8 ха*.

3. Състав по план/програма *бб8,см2,чб;*действителен:*бб7, см2,ела1,чб, бк;*

5. Запас на 1 ха: с клони *505 куб.м./ха.* , без клони *429 куб. м./ха.*

6. Среден наклон на терена *31 градуса*.

7. Очакван добив от маркираната дървесина *2358 лежаща маса, куб.м.*

дърв. вид / категория	ББ	СМ	ЕЛА	ЧБ	БК	дърв. вид / категория	ББ	СМ	ЕЛА	ЧБ	БК		
едра	631	477	205	79	-	дребна	5	3	-	-	-	вър-	
средна	129	86	32	5	-	дърва	348	183	42	23	110	шина	

8.Наличие и характеристика на подраста преди сечта (състав, възраст, средна височина, % на покритие: *см7, от 5г. до 15г., ср. височина-4,00м.; ела2, от 1г. до 10г., ср.височина -2м.; бб1;*

9. Средно извозно разстояние *400 м.;*

10. Други характеристики на насаждението (*токовища, сватбовища, надлесни дървета, сервитути, защитени територии Натура 2000, защитени видове описани в доклада за гори с висока консервационна стойност, мъртва дървесина, вододайни зони, биологично разнообразие и др.*): *Зона местообитания 1030; Зона птици 2113.*

III. Технологични указания

1. Дървесината в насаждението да се добива при спазване на технологичната схема по т. I

2. Сечта ще се извършва с (моторен трион, ръчно, машини; кастренето на отсечените стъбла се извършва в сечище на временен склад): *Сеч с бензиномоторен трион,кастрене на отсечените стъбла в сечището, разкройване на вр.склад при извоз с трактор, разкройване в сечището при извоз с животинска тяга.*

3. Извозът от сечището до временните складове ще се осъществява с: (цели стъбла, дълги/къси секции, сортименти чипс и др.; с влачене по терена, изцяло натоварени):*Специализирана горска техника/трактор, на цели стъбла и/или дълги окастрени секции, с влачене по терена и/или изцяло натоварени. Животинска тяга на сортименти до 5 м. с влачене по терена.*

4. Проектирани нови горски автомобилни пътища съгласно Наредба 5 за строителството в горските територии без промяна на предназначението им: дължина м. широчина .....м.

5. **Изграждане и ремонт на временни извозни горски пътища:**

5.1 Тракторни – допустимо разстояние между тях 60 м.(не по-малко от 40 м), дължина 1600 м, широчина 4 м.

5.2 Коларски - разстояние между тях.....м (не по-малко от 40 м), дължина .....м, широчина ... м

6. Просеки за въжени линии: ..... бр.

допустимо разстояние между просеките ..... м., дължина ..... м., широчина ..... м.

7. Направа на технологични просеки .....бр.

допустимо разстояние между тях .....м., дължина .....м., широчина ..... м.

8. Изграждане на нови временни складове бр., площ в ха.): *3 бр., с обща площ - 0,3 ха.*

9. Мерки за опазване на оставащите на корен дървета, подраста, младиняка и почвата: *правилно определяне посока на поваляне, обезопасяване на оставащите на корен дървета немаркирани с КГМ покрай извозни пътища и временни складове.*

10. Начини за почистване на сечището: *Разхвърляне на отпадъците по цялото сечище* .

11. Други указания: *Да се спазват изискванията на Приложение №1към Заповед №206/31.07.2014г. на Директора на ЮЦДП-Смолян.. Да се изнасят битовите отпадъци от сечището извън горските територии на определените за това места.*

12. Всички операции по подготвителните и основните работи да се извършват съгласно изискванията на Правилника за здравословни и безопасни условия на труд в горите и правилата за противопожарна безопасност в горите.

ЗАПОЗНАТ с технологичния план: ...../попълва се след издаването на позволителното за сеч

Лицето по чл. 108, ал. 2 от ЗГ, на което е издадено позволително за сеч № .....

...../ трите имена, подпис, дата /

№ и дата на удостоверението за упражняване на лесовъдска практика: .....

Образец по чл. 53, ал. 6 от НСГ

Изготвил:
/инж. Соня Евтимова/
/име, фамилия,/ подпис: .....
Дата: 20.10.2017г.,
№ и дата на удостоверението за упражняване на лесовъдска практика: 10000/22.11.2013 г.

Одобрил:
/инж. Здравко Караджов/
/име, фамилия,/ подпис: .....
дата:.....г.,
№ и дата на удостоверението за упражняване на лесовъдска практика: 4623/21.10.2011 г.

ТЕХНОЛОГИЧЕН ПЛАН № 1/20.10.2017г.

За добив на дървесина от отдел **217** подотдел **„ж“**
На ТП ДГС/**ДЛС-Извора, гр.Девин,** */попълва се само за държавни гори/*
Община **Девин**; Землище на **с.Беден**
Имот с (кадастрален идентификатор/КВС №...../*попълва се само за държавни гори/*

I. Схема за добива на дървесина от насаждението

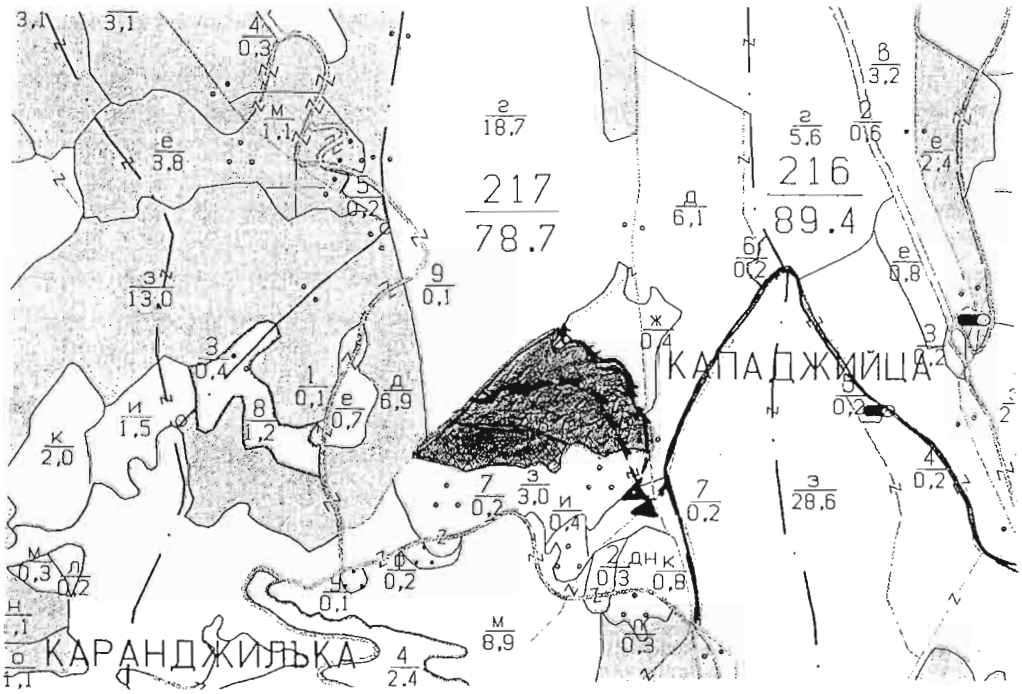

Легенда:

- проектирани коларски вр. извозни пътища
- съществуващи извозни пътища
- съществуващ автомобилен път
- технологична просека
- немаркирана част
- ремонт на същ. автомобилен път
- проектирани тракторни вр. извозни пътища
- временен склад
- трасе на въжена линия
- проектиран автомобилен път
- ремонт на съществуващи извозни пътища
- граница на насаждение
- посока на трупчане при извоз с трактор

На схемата задължително се нанасят контурите на насаждението/имота, съществуващите и проектирани временни горски пътища, технологичните просеки, просеките за въжени линии, извозни пътища, временни складове както и връзката им със съществуващата автомобилна пътна мрежа.

217 н

II. Характеристика на насаждението

*1.*Вид на сечта *ПРОРЕЖДАНЕ/* интензивност *17 % /*

Втори вид сеч ...../ интензивност .....%

2.Площ на подотдела *3,6 ха*. Размер на сечището *2,6 ха*.

3. Състав по план/програма *см7,ела3;*действителен:*см8,ела2, бк;*

5. Запас на 1 ха: с клони *197 куб.м./ха.* , без клони *157 куб. м./ха.*

6. Среден наклон на терена *25 градуса*.

7. Очакван добив от маркираната дървесина *130 лежаща маса, куб.м.*

дърв. вид / категория	СМ	ЕЛА	БК			дърв. вид / категория	СМ	ЕЛА	БК			
едра	44	9	-	-	-	дребна	2	1	-			вър-
средна	28	6	-	-	-	дърва	18	2	20			шина

8.Наличие и характеристика на подраста преди сечта (състав, възраст, средна височина, % на покритие:

9. Средно извозно разстояние *150 м.;*

10. Други характеристики на насаждението (*токовища, свлачища, надлесни върхета, сервитути, защитени територии Натура 2000, защитени видове описани в доклада за гори с висока консервационна стойност, мъртва дървесина, вододайни зони, биологично разнообразие и др.*): ***Зона местообитания 1030; Зона птици 2113.***

III. Технологични указания

1. Дървесината в насаждението да се добива при спазване на технологичната схема по т. I

2. Сечта ще се извършва с (моторен трион, ръчно, машини; кастренето на отсечените стъбла се извършва: в сечище, на временен склад): ***Сеч с бензиномоторен трион,кастрене на отсечените стъбла в сечището, разкройване на вр.склад при извоз с трактор, разкройване в сечището при извоз с животинска тяга.***

3. Извозът от сечището до временните складове ще се осъществява с: (цели стъбла, дълги/къси секции, сортименти-чипс и др.; с влачене по терена, изцяло натоварени):***Специализирана горска техника/трактор, на цели стъбла и/или дълги окастрени секции, с влачене по терена и/или изцяло натоварени. Животинска тяга на сортименти до 5 м. с влачене по терена.***

4. Проектирани нови горски автомобилни пътища съгласно Наредба 5 за строителството в горските територии без промяна на предназначението им: дължина м. широчина .....м.

5. **Изграждане и ремонт на временни извозни горски пътища:**

5.1 Тракторни – допустимо разстояние между тях **50** м.(не по-малко от 40 м), дължина **300** м. широчина **4** м.

5.2 Коларски - разстояние между тях.....м (не по-малко от 40 м), дължина .....м, широчина ... м

6. Просеки за въжени линии: ..... бр.

допустимо разстояние между просеките ..... м., дължина ..... м., широчина ..... м.

7. Направа на технологични просеки .....бр.

допустимо разстояние между тях .....м., дължина .....м., широчина ..... м.

8. Изграждане на нови временни складове бр., площ в ха.): ***нови временни складове - няма проектирани***

9. Мерки за опазване на оставащите на корен дървета, подраста, младиняка и почвата: ***правилно определяне посока на поваляне, обезопасяване на оставащите на корен дървета немаркирани с КГМ покрай извозни пътища и временни складове.***

10. Начини за почистване на сечището: ***Разхвърляне на отпадъците по цялото сечище .***

11. Други указания: ***Да се спазват изискванията на Приложение №1към Заповед №206/31.07.2014г. на Директора на ЮЦДП-Смолян.. Да се изнасят битовите отпадъци от сечището извън горските територии на определените за това места.***

12. Всички операции по подготвителните и основните работи да се извършват съгласно изискванията на Правилника за здравословни и безопасни условия на труд в горите и правилата за противопожарна безопасност в горите.

ЗАПОЗНАТ с технологичния план: ...../попълва се след издаването на позволителното за сеч/

Лицето по чл. 108, ал. 2 от ЗГ, на което е издадено позволително за сеч № .....

...../ трите имена, подпис, дата /

№ и дата на удостоверението за упражняване на лесовъдска практика: .....

Образец по чл. 53, ал. 6 от ПСГ

Изготвил:
/инж. Соня Евтимова/
/имс. фамилия./ подпис: .....
Дата: 03.10.2017г.
№ и дата на удостоверението за упражняване на лесовъдска практика: 10000/22.11.2013 г.

Одобрил:
/инж. Здравко Караджов/
/имс. фамилия./ подпис: .....
дата: 05.10.2017г.
№ и дата на удостоверението за упражняване на лесовъдска практика: 4623/21.10.2011 г.

ТЕХНОЛОГИЧЕН ПЛАН № 1/03.10.2017г.

За добив на дървесина от отдел **218** подотдел **„е“**
На ТП ДГС/**ДЛС-Извора, гр.Девин,** */потълва се само за държавни гори/*
Община **Девин**; Землище на **с.Беден**
Имот с (кадастрален идентификатор/КВС №...../*потълва се само за държавни гори/*

I. Схема за добива на дървесина от насаждението

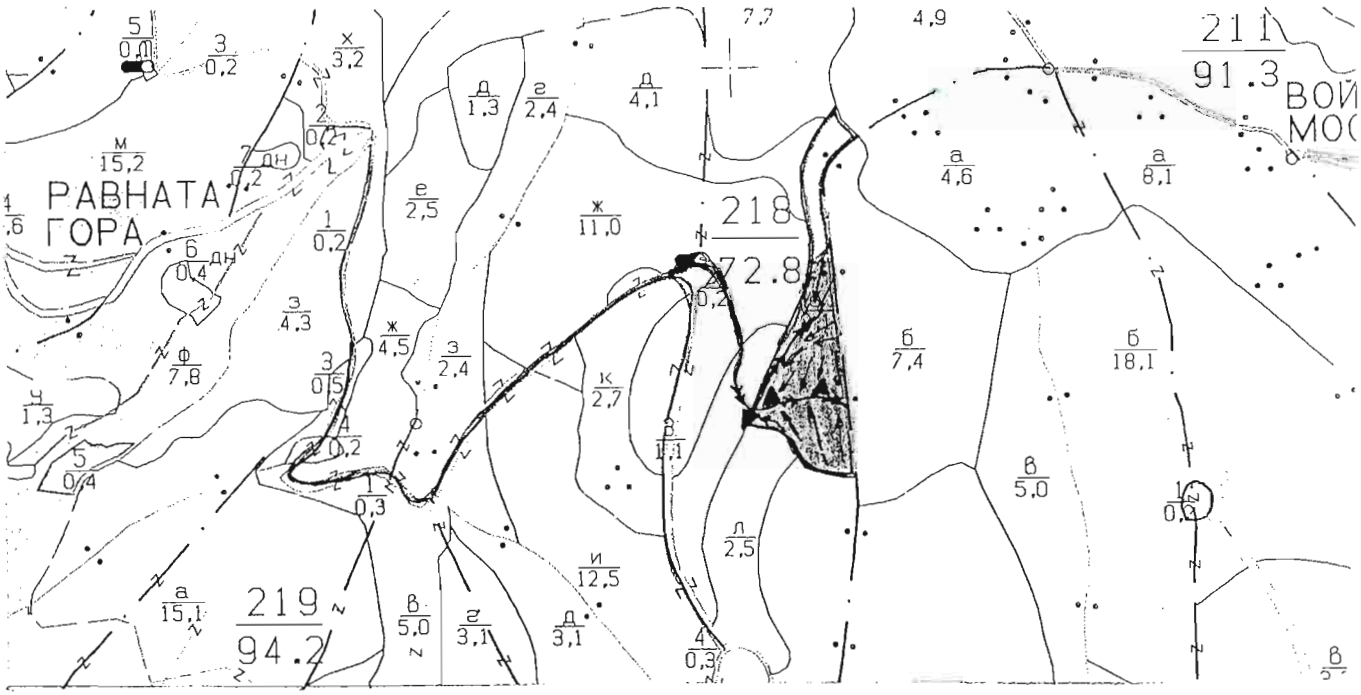

Легенда:

- проектирани коларски вр. извозни пътища
- съществуващи извозни пътища
- съществуващ автомобилен път
- технологична просека
- Граница на насаждение
- маркирана част
- проектирани тракторни вр. извозни пътища
- временен склад
- трасе на въжена линия
- проектиран автомобилен път
- посоки на привличане при извоз със спец.гор. техника/трактор
- ремонт на същ. трактор. вр. извозни път

На схемата задължително се нанасят контурите на насаждението/имота, съществуващите и проектирани временни горски пътища, технологичните просеки, просеките за въжени линии, извозни пътища, временни складове както и връзката им със съществуващата автомобилна пътна мрежа.

II. Характеристика на насаждението

*1.*Вид на сечта *ГРУПОВО - ПОСТЕПЕННА*/ интензивност *20 %* /
Втори вид сеч ...../ интензивност .....%
2.Площ на подотдела *3,1 ха*. Размер на сечището *2,4 ха*.
3. Състав по план/програма *ела7,см3,бб,чб,бк;см7,ела3;*действителен:*отговоря на този по ГСП*
5. Запас на 1 ха: с клони *635 куб.м./ха.* , без клони *557 куб. м./ха.*
6. Среден наклон на терена *28 градуса*.
7. Очакван добив от маркираната дървесина *273 лежаща маса, куб.м.*

дърв. вид / категория	ЕЛА	СМ	ББ	ЧБ	БК	дърв. вид / категория	ЕЛА	СМ	ББ	ЧБ	БК	
едра	84	56	46	19	-	дребна	-	-	-	-	-	вър-
средна	6	3	7	-	-	дърва	18	9	11	2	52	шина

8.Наличие и характеристика на подраста преди сечта (състав, възраст, средна височина, % на покритие: *ела-от 10г. до 20г., от 2,00м. до 8.00 м., 20%; см – от 5г.- до 30г., от 1,00м. до 7.00м., 10%*
9. Средно извозно разстояние *200 м.;*
10. Други характеристики на насаждението (*токовища, сватоовища, надлесни дървета, сервитути, защитени територии, Натура 2000, защитени видове описани в доклада за гори с висока консервационна стойност, мъртва дървесина, вододайни зони, биологично разнообразие и др.). Зона местообитания 1030; Зона птици 2113.*

III. Технологични указания

1. Дървесината в насаждението да се добива при спазване на технологичната схема по т. I
2. Сечта ще се извършва с (моторен трион, ръчно, машини; кастрението на отсечените стъбла се извършва: в сечище на временен склад): *Сеч с бензиномоторен трион,кастрене на отсечените стъбла в сечището, разкройване на вр.склад при извоз с трактор, разкройване в сечището при извоз с животинска тяга.*
3. Извозът от сечището до временните складове ще се осъществява с: (цели стъбла, дълги/къси секции, сортименти, чипс и др., с влачене по терена, изцяло натоварени):*Специализирана горска техника/трактор, на цели стъбла и/или дълги окастрени секции, с влачене по терена и/или изцяло натоварени. Животинска тяга на сортименти до 5 м. с влачене по терена.*
4. Проектирани нови горски автомобилни пътища съгласно Наредба 5 за строителството в горските територии без промяна на предназначението им: дължина м. широчина .....м.
5. **Изграждане и ремонт на временни извозни горски пътища**:
   5.1 Тракторни – допустимо разстояние между тях **60** м.(не по-малко от 40 м), дължина **350** м. широчина **4** м.
   5.2 Коларски - разстояние между тях.....м (не по-малко от 40 м), дължина .....м, широчина ... м
6. Просеки за въжени линии: ..... бр.
допустимо разстояние между просеките ..... м., дължина ..... м., широчина ..... м.
7. Направа на технологични просеки .....бр.
допустимо разстояние между тях .....м., дължина .....м., широчина ..... м.
8. Изграждане на нови временни складове бр., площ в ха.): *1 бр., с обща площ - 0,1 ха.*
9. Мерки за опазване на оставащите на корен дървета, подраста, младиняка и почвата: *правилно определяне посока на поваляне, обезопасяване на оставащите на корен дървета немаркирани с КГМ покрай извозни пътища и временни складове.*
10. Начини за почистване на сечището: *Разхвърляне на отпадъците по цялото сечище* .
11. Други указания: *Да се спазват изискванията на Приложение №1кьм Заповед №206/31.07.2014г. на Директора на ЮЦДП-Смолян.. Да се изнасят битовите отпадъци от сечището извън горските територии на определените за това места.*
12. Всички операции по подготвителните и основните работи да се извършват съгласно изискванията на Правилника за здравословни и безопасни условия на труд в горите и правилата за противопожарна безопасност в горите.

ЗАПОЗНАТ с технологичния план: ...../попълва се след издаването на позволителното за сеч
Лицето по чл. 108, ал. 2 от ЗГ, на което е издадено позволително за сеч № .....
...../трите имена, подпис, дата
№ и дата на удостоверението за упражняване на лесовъдска практика: .....

Образец по чл. 53, ал. 6 от НСГ

Изготвил: инж. Сами Коракия
/име, фамилия,/ подпис:
дата: 27.10.17г.,
№ и дата на удостоверението за упражняване на лесовъдска практика: 4483/21.10.11г.

Одобрил: инж. Здравко Карагинов
име, фамилия / подпис:
дата: 27.10.2017г.
№ и дата на удостоверението за упражняване на лесовъдска практика: 4623/21.10.11г.

ТЕХНОЛОГИЧЕН ПЛАН № ....

За добив на дървесина от отдел 255 подотдел б
На ТП ДГС/ДЛС ч. Извора /попълва се само за държавни гори/
Община Девин; Землище Грохотно;
имот с (кадастрален идентификатор/КВС) № —, /попълва се само за недържавни гори/

I. Схема за добива на дървесина от насаждението

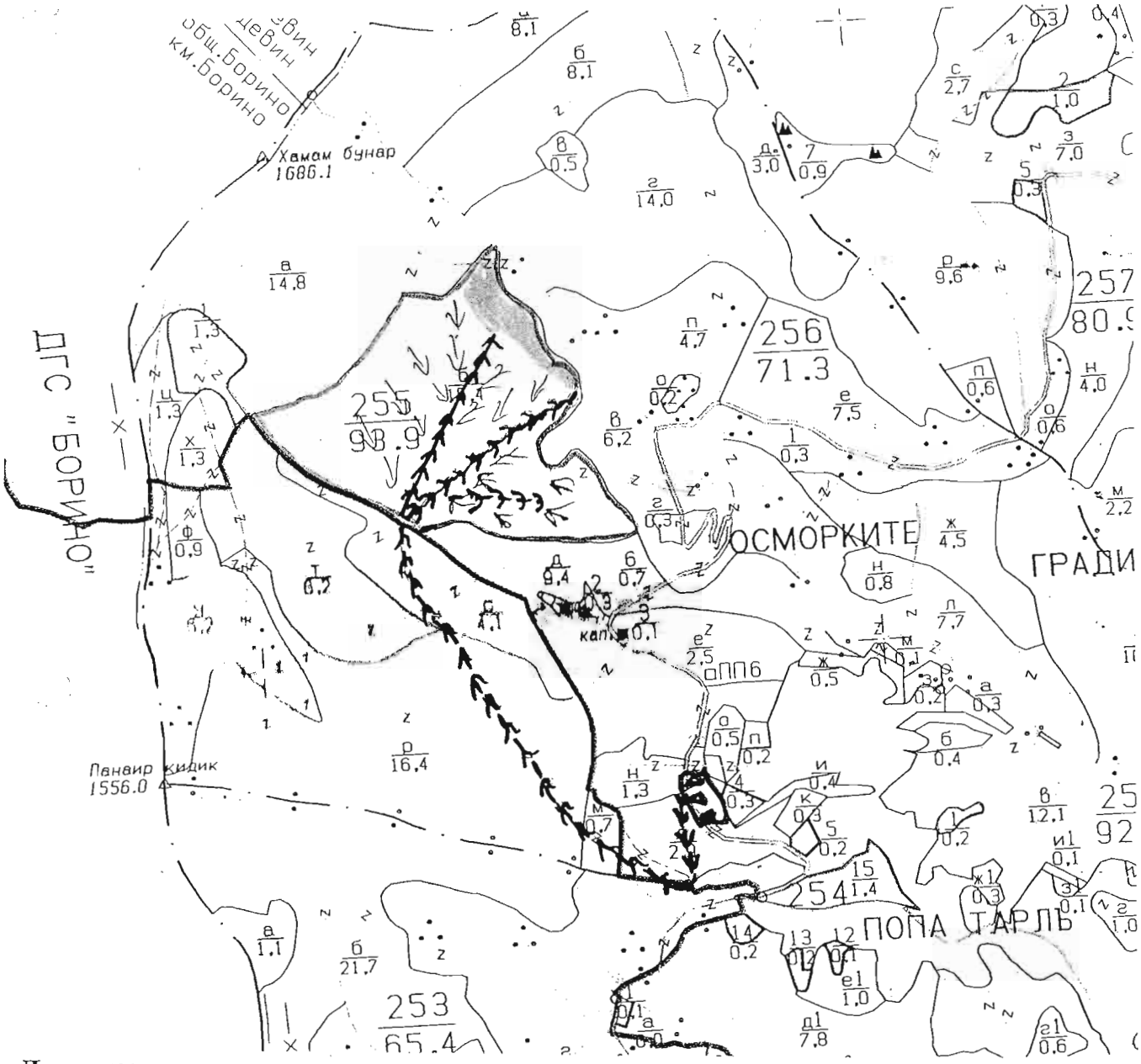

Легенда:

- проектирани коларски вр. извозни пътища
- съществуващи извозни пътища
- съществуващ автомобилен път
- технологична просека
- граница на подотдел
- просека на извоза
- проектирани тракторни вр. извозни пътища
- временен склад
- трасе на въжена линия
- проектиран автомобилен път
- немаркирана площ

На схемата задължително се нанасят контурите на насаждението/имота, съществуващите и проектирани временни горски пътища, технологичните просеки, просеките за въжени линии, извозни пътища, временни складове както и

2556

II. Характеристика на насаждението

1.Вид на сечта ...Прочистка.../ интензивност 10 %
Втори вид сеч .../ интензивност ...%
2.Площ на подотдела 15,4 ха Размер на сечището 12,4 ха
3. Състав по план/програма 6Бук1Гр^н Ок., действителен 6Бук1Гр^н бк
5. Запас на 1 ха: с клони 424 куб.м/ха , без клони 382 куб. м/ха.
6. Среден наклон на терена ...31.....градуса.
7. Очакван добив от маркираната дървесина .....725.....лежаща маса, куб.м.

дърв. вид / категория	Бб	Чб			дърв. вид / категория	Бб	Чб				
едра	390	100			дребна	7	1				вър-
средна	91	27			дърва	74	38				шина

8.Наличие и характеристика на подраста преди сечта (състав, възраст, средна височина, % на покритие) .....Няма.....

9. Средно извозно разстояние ...1000м.

10. Други характеристики на насаждението (*токовища, сватбовища, надлесни дървета, сервитути, защитени територии, Натура 2000, защитени видове описани в доклада за гори с висока консервационна стойност, мъртва дървесина, вододайни зони, биологично разнообразие и др.*)
.....Зона минус 1030; Вододайна зона; Зона 6.....

III. Технологични указания

1. Дървесината в насаждението да се добива при спазване на технологичната схема по т. I
2. Сечта ще се извършва с (моторен трион, ръчно, машини; кастренето на отсечените стъбла се извършва: в сечище, на временен склад) .....моторен трион, като кастренето на стъблата ще се извършва в сечището.....
3. Извозът от сечището до временните складове ще се осъществява с.....нанасяне тягов трактор на сортиментни и дълги.....
на (цели стъбла, дълги/къси секции, сортименти, чипс и др.; с влачене по терена, изцяло натоварени).....
.....сортименти, с влачене по терена.....

4. Проектирани нови горски автомобилни пътища съгласно Наредба 5 за строителството в горските територии без промяна на предназначението им: дължина .....м. широчина .....м.
5. Изграждане и ремонт на временни извозни горски пътища:
5.1 Тракторни – допустимо разстояние между тях .....м (не по-малко от 40 м), дължина .....м, широчина 4 м.
5.2 Коларски - разстояние между тях.....м (не по-малко от 40 м), дължина .....м, широчина ... м
6. Просеки за въжени линии: ..... бр.
допустимо разстояние между просеките ..... м., дължина ..... м., широчина ..... м.
7. Направа на технологични просеки .....бр.
допустимо разстояние между тях .....м., дължина .....м., широчина ..... м.
8. Изграждане на нови временни складове (бр., площ в ха) .....
9. Мерки за опазване на оставащите на корен дървета, подраста, младиняка и почвата .....
10. Начини за почистване на сечището .....Отпада да се извършва.....
11. Други указания: .....Няма да се извършва чиш от остатъци отпадъци.....
Да се изнасят битовите отпадъци от сечището извън горските територии на определените за това места.
12. Всички операции по подготвителните и основните работи да се извършват съгласно изискванията на Правилника за здравословни и безопасни условия на труд в горите и правилата за противопожарна безопасност в горите.

ЗАПОЗНАТ с технологичния план: ...../попълва се след издаването на позволителното за сеч/
Лицето по чл. 108, ал. 2 от ЗГ, на което е издадено позволително за сеч № .....
.....
/ трите имена, подпис, дата - /
№ и дата на удостоверението за упражняване на лесовъдска практика: .....

Образец по чл. 53, ал. 6 от ПСТ

Изготвил: инж. Сани Карахия
/имс, фамилия,/ подпис:
дата: 30.10.17 г.,
№ и дата на удостоверението за упражняване на лесовъдска практика: 4483/21.10.11 г.

Одобрил: инж. Здравко Карадинов
имс, фамилия,/ подпис:
дата: 05.11.2017 г.
№ и дата на удостоверението за упражняване на лесовъдска практика: 4623/21.10.11 г.

ТЕХНОЛОГИЧЕН ПЛАН № ....

За добив на дървесина от отдел 239 подотдел ж.
На ТП ДГС/ДЛС „Извора" /попълва се само за държавни гори/
Община Левин; Землище Левин;
имот с (кадастрален идентификатор/КВС) №....., /попълва се само за недържавни гори/

I. Схема за добива на дървесина от насаждението

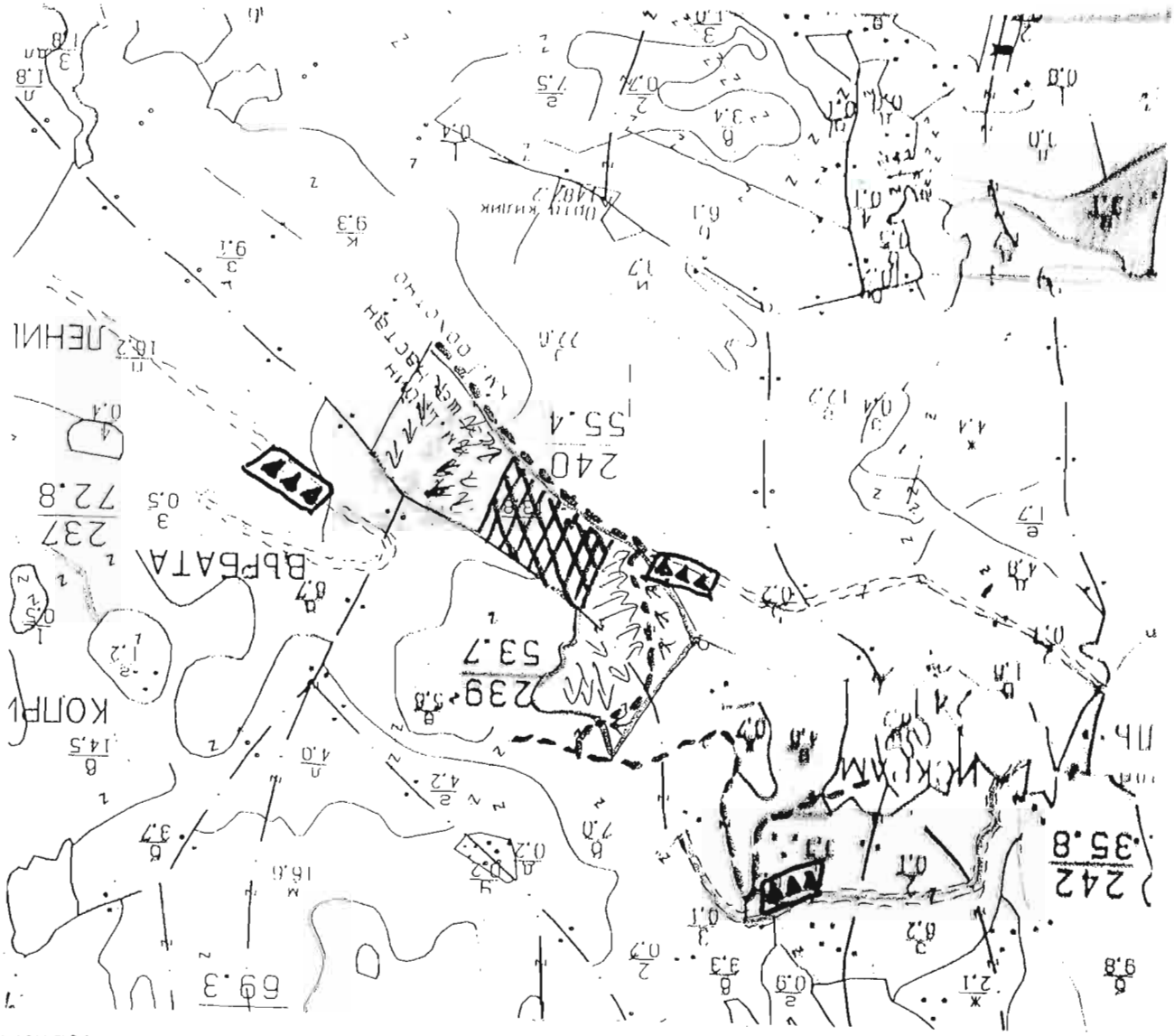

Легенда:

- проектирани коларски вр. извозни пътища
- съществуващи извозни пътища
- съществуващ автомобилен път
- технологична просека
- гр. на подотдела
- посока на извоза
- проектирани тракторни вр. извозни пътища
- временен склад
- трасе на въжена линия
- проектиран автомобилен път
- ненаркирана площ

На схемата задължително се нанасят контурите на насаждението/имота, съществуващите и проектирани временни горски пътища, технологичните просеки, просеките за въжени линии, извозни пътища, временни складове както и пътната им със съществуващата автомобилна пътна мрежа.

Образец по чл. 53, ал. 6 от НСГ

Изготвил: инж. Сан Ашенал Карамя
/име, фамилия,/ подпис:
дата: 18.10.16 г.,
№ и дата на удостоверението за упражняване на лесовъдска практика: 4483/21.10.16 г.

Одобрил: инж. Здравко Казаджов
име, фамилия,/ подпис:
дата: 03.11.2016 г.
№ и дата на удостоверението за упражняване на лесовъдска практика: 4623/21.10.16 г.

ТЕХНОЛОГИЧЕН ПЛАН № ....

За добив на дървесина от отдел 61 подотдел Р
На ТП ДГС/ДЛС „Извора" /попълва се само за държавни гори/
Община .....; Землище .....;
имот с (кадастрален идентификатор/КВС) №....., /попълва се само за недържавни гори/

I. Схема за добива на дървесина от насаждението

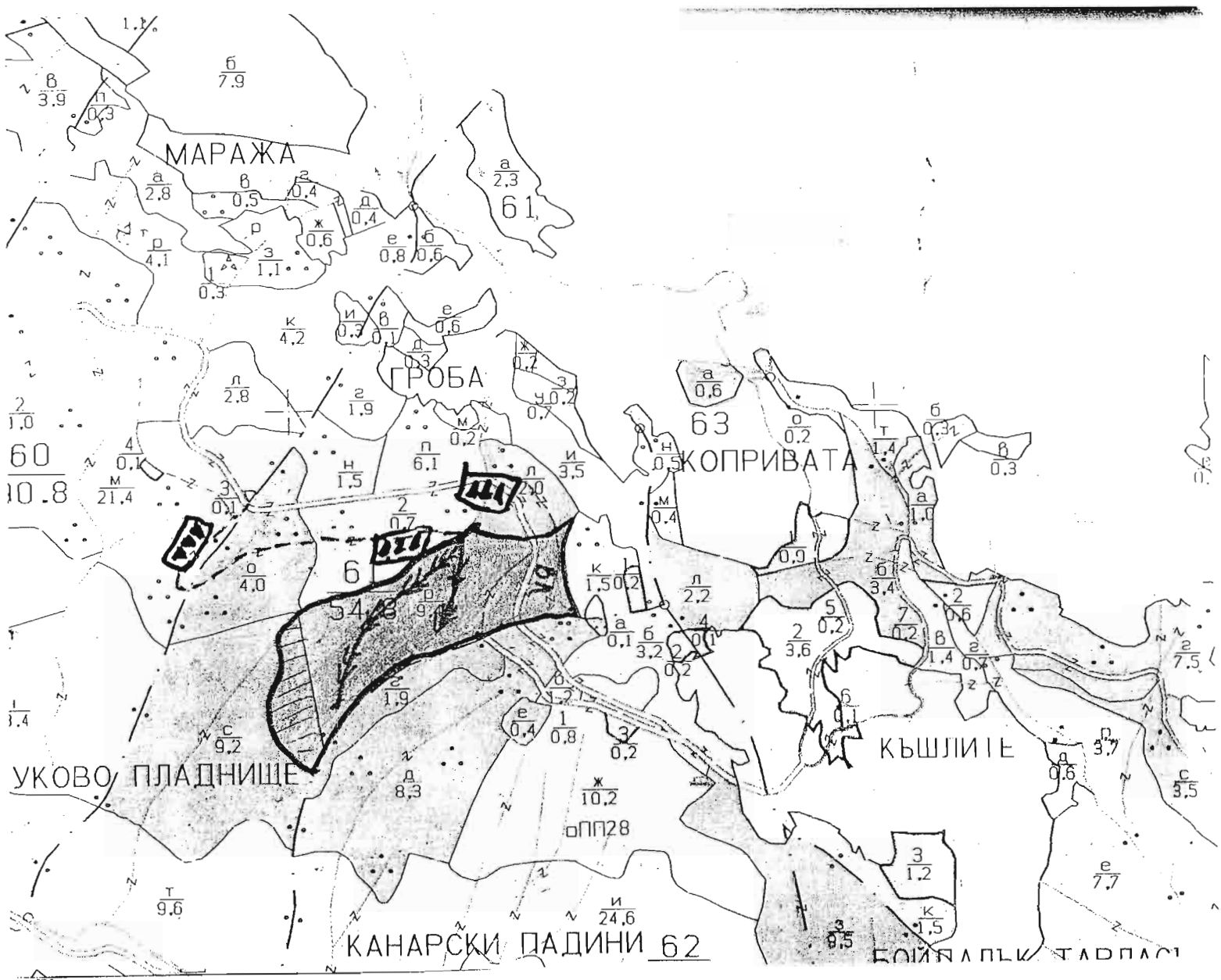

Легенда:

- ± ± ± ± проектирани коларски вр. извозни пътища
- съществуващи извозни пътища
- съществуващ автомобилен път
- технологична просека
- гр. на подотдела
- проектирани тракторни вр. извозни пътища
- ▲ ▲ ▲ временен склад
- xxxxxx трасе на въжена линия
- =+=+=+= проектиран автомобилен път
- //// немаркирана пръща въжена линия

На схемата задължително се нанасят контурите на насаждението/имота, съществуващите и проектирани временни горски пътища, технологичните просеки, просеките за въжени линии, извозни пътища, временни складове както и връзката им със съществуващата автомобилна пътна мрежа.

64р

II. Характеристика на насаждението

1.Вид на сечта ...пробирка... / интензивност ...10... %

Втори вид сеч ... / интензивност ... %

2.Площ на подотдела ...9.7... ха Размер на сечището ...0.4... ха

3. Състав по план/програма ...10Бб3см1..., действителен ...10Бб3см1...

5. Запас на 1 ха: с клони ...337... куб.м/ха , без клони ...293... куб. м/ха.

6. Среден наклон на терена ...27... градуса.

7. Очакван добив от маркираната дървесина ...240... лежаща маса, куб.м.

дърв. вид / категория	10	Бб				дърв. вид / категория	10	Бб				
едра	41	72				дребна	1	3				вър-
средна	18	37				дърва	26	57				шина

8.Наличие и характеристика на подраста преди сечта (състав, възраст, средна височина, % на покритие) ...няма...

9. Средно извозно разстояние ...500м...;

10. Други характеристики на насаждението (*токовища, сватбовища, надлесни дървета, сервитути, защитени територии, Натура 2000, защитени видове описани в доклада за гори с висока консервационна стойност, мъртва дървесина, вододайни зони, биологично разнообразие и др.*) ...Зона нетооб. 1030, Зона отд. 211...

III. Технологични указания

1. Дървесината в насаждението да се добива при спазване на технологичната схема по т. I

2. Сечта ще се извършва с (моторен трион, ръчно, машини; кастренето на отсечените стъбла се извършва: в сечище, на временен склад) ...моторен трион, като кастренето на стъблата ще се извършва в сечището...

3. Извозът от сечището до временните складове ще се осъществява с ...трактор... на (цели стъбла, дълги/къси секции, сортименти, чипс и др., с влачене по терена, изцяло натоварени) ...цели стъбла, с влачене по терена или в...

4. Проектирани нови горски автомобилни пътища съгласно Наредба 5 за строителството в горските територии без промяна на предназначението им: дължина ...0...м. широчина ...4...м.

5. Изграждане и ремонт на временни извозни горски пътища:

5.1 Тракторни – допустимо разстояние между тях ...-...м (не по-малко от 40 м), дължина ...40...м, широчина 4 м.

5.2 Коларски - разстояние между тях...-...м (не по-малко от 40 м), дължина ...-...м, широчина ...-...м

6. Просеки за въжени линии: ..... бр.

допустимо разстояние между просеките ..... м., дължина ..... м., широчина ..... м.

7. Направа на технологични просеки .....бр.

допустимо разстояние между тях .....м., дължина .....м., широчина ..... м

8. Изграждане на нови временни складове (бр., площ в ха) ...3бр х 0.010 ha...

9. Мерки за опазване на оставащите на корен дървета, подраста, младиняка и почвата ...Да се опазват всички на корен дървета от повреждане на кората при извоза на материалите...

10. Начини за почистване на сечището ...Сечищата ще се почистват...

11. Други указания: ...Трактор да се движи само по маркирани...

...Отговни отпадъци, които няма да се оползотворяват, да се извозват до...

Да се изнасят битовите отпадъци от сечището извън горските територии на определените за това места.

12. Всички операции по подготвителните и основните работи да се извършват съгласно изискванията на Правилника за здравословни и безопасни условия на труд в горите и правилата за противопожарна безопасност в горите.

ЗАПОЗНАТ с технологичния план: ...../попълва се след издаването на позволителното за сеч/

Лицето по чл. 108, ал. 2 от ЗГ, на което е издадено позволително за сеч №.....

..... / трите имена, подпис, дата - /

№ и дата на удостоверението за упражняване на лесовъдска практика: .....

Образец по чл. 53, ал. 6 от ИСГ

Изготвил: инж. Сам
Анжелия Корякова
/имс, фамилия,/ подпис:
дата: 18.10.16
№ и дата на удостоверението за упражняване на лесовъдска практика: 44831/21.10.11г.

Одобрил: инж. Здравко Караджов
имс, фамилия / подпис:
дата: 03.11.2016г.
№ и дата на удостоверението за упражняване на лесовъдска практика: 4623/21.10.11г.

ТЕХНОЛОГИЧЕН ПЛАН № ....

За добив на дървесина от отдел 62 подотдел Г
На ТП ДГС/ДЛС „Извора" /попълва се само за държавни гори/
Община .....; Землище .....;
имот с (кадастрален идентификатор/КВС) №....., /попълва се само за недържавни гори/

I. Схема за добива на дървесина от насаждението

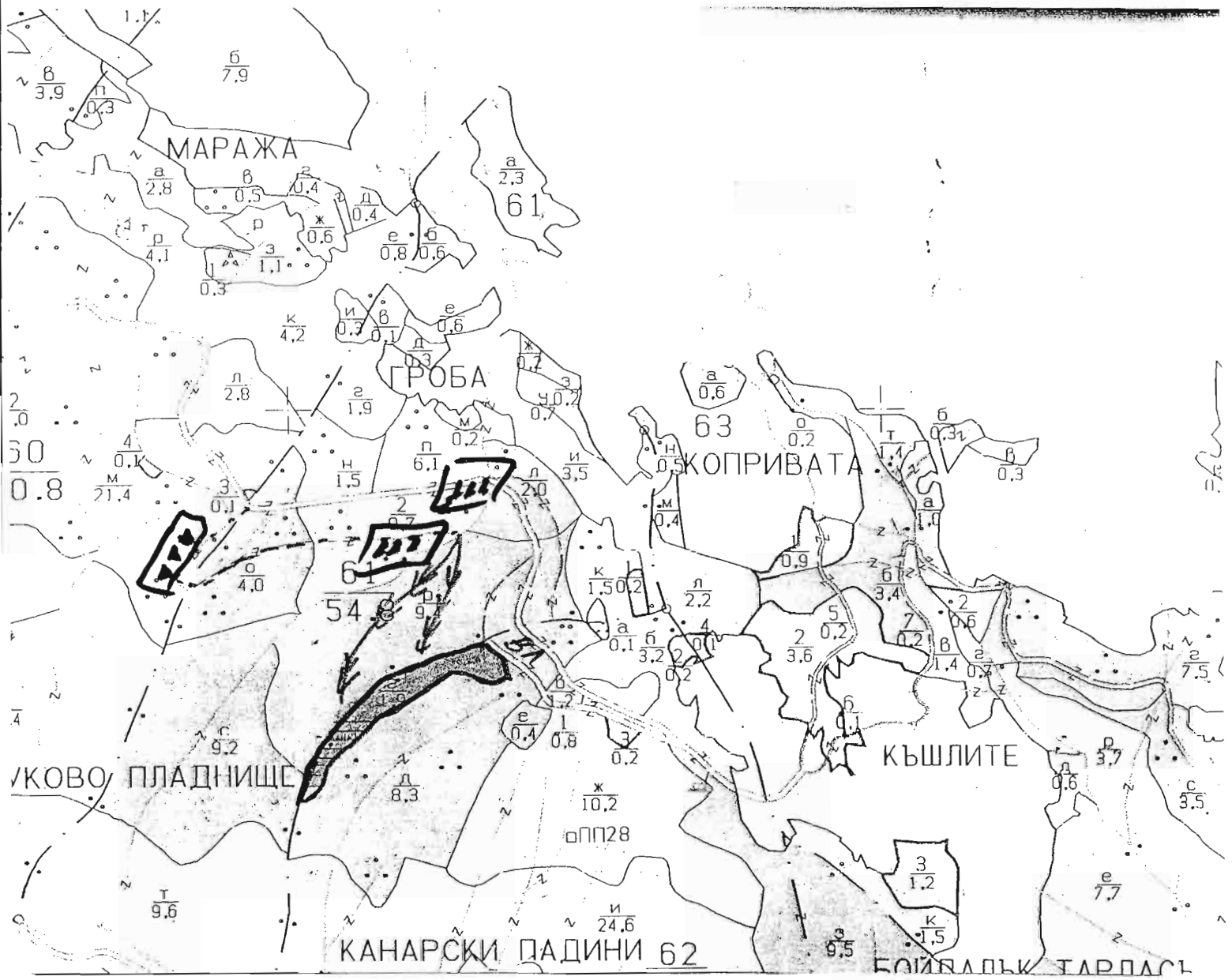

Легенда:

± ± ± ± проектирани коларски вр. извозни пътища	проектирани тракторни вр. извозни пътища
съществуващи извозни пътища	▲ ▲ ▲ временен склад
съществуващ автомобилен път	xxxxxx трасе на въжена линия
технологична просека	=+=+=+= проектиран автомобилен път
Гр. на порот 8 см	Немеркюрана п.№4 в ... линия

На схемата задължително се нанасят контурите на насаждението/имота, съществуващите и проектирани временни ...рски пътища, технологичните просеки, просеките за въжени линии, извозни пътища, временни складове ...

62 г

II. Характеристика на насаждението

1.Вид на сечта ...прибиране... / интензивност 10 %

Втори вид сеч ... / интензивност ... %

2.Площ на подотдела 1,9 ха Размер на сечището 1,3 ха

3. Състав по план/програма ...7Г 0Б 3..., действителен ...7Г 0Б 3...

5. Запас на 1 ха: с клони ...337... куб.м/ха , без клони ...300... куб. м/ха.

6. Среден наклон на терена ...31... градуса. 11

7. Очакван добив от маркираната дървесина ...44... лежаща маса, куб.м.

дърв. вид / категория	7Г	0Б				дърв. вид / категория	7Г	0Б				
едра	11	7				дребна	-	1				вър-шина
средна	5	6				дърва	6	8				

8.Наличие и характеристика на подраста преди сечта (състав, възраст, средна височина, % на покритие) ...Няма...

9. Средно извозно разстояние ...400м...;

10. Други характеристики на насаждението (*токовища, сватбовища, надлесни дървета, сервитути, защитени територии, Натура 2000, защитени видове описани в доклада за гори с висока консервационна стойност, мъртва дървесина, вододайни зони, биологично разнообразие и др.*) ...Зона месообр. 1030...

...Зона птичи 2113...

III. Технологични указания

1. Дървесината в насаждението да се добива при спазване на технологичната схема по т. I

2. Сечта ще се извършва с (моторен трион, ръчно, машини; кастренето на отсечените стъбла се извършва: в сечище, на временен склад) ...моторен трион, кастренето на клоните ще се извършва в сечището...

3. Извозът от сечището до временните складове ще се осъществява с ...трактор... на ...разстояние... м. с укр-на (цели стъбла, дълги/къси секции, сортименти, чипс и др.; с влачене по терена, изцяло натоварени) ...цяло, с влачене по терена...

4. Проектирани нови горски автомобилни пътища съгласно Наредба 5 за строителството в горските територии без промяна на предназначението им: дължина ...-... м. широчина ...-... м.

5. Изграждане и ремонт на временни извозни горски пътища:

5.1 Тракторни – допустимо разстояние между тях ...-... м (не по-малко от 40 м), дължина ...-... м, широчина 4 м.

5.2 Коларски - разстояние между тях...-... м (не по-малко от 40 м), дължина ...-... м, широчина ...-... м

6. Просеки за въжени линии: ...-... бр.

допустимо разстояние между просеките ...-... м., дължина ...-... м., широчина ...-... м.

7. Направа на технологични просеки ...-... бр.

допустимо разстояние между тях ...-... м., дължина ...-... м., широчина ...-... м.

8. Изграждане на нови временни складове (бр., площ в ха) ...Зб х 0,010 ха...

9. Мерки за опазване на оставащите на корен дървета, подраста, младиняка и почвата ...да се опазят горните от забиване на короната при извоз...

10. Начини за почистване на сечището ...Стъпка да се разхвърля...

11. Други указания: ...Забрана да се повреждат трае от... ...Всички отпадъци от сечта да се сечат само маркираните дървета...

Да се изнасят битовите отпадъци от сечището извън горските територии на определените за това места.

12. Всички операции по подготвителните и основните работи да се извършват съгласно изискванията на Правилника за здравословни и безопасни условия на труд в горите и правилата за противопожарна безопасност в горите.

ЗАПОЗНАТ с технологичния план: ...../попълва се след издаването на позволителното за сеч/

Лицето по чл. 108, ал. 2 от ЗГ, на което е издадено позволително за сеч № .....

.....

/ трите имена, подпис, дата - /

№ и дата на удостоверението за упражняване на лесовъдска практика: .....

Образец по чл. 53, ал. 6 от НСТ

Изготвил:
/инж. Гюрсел Шаиб/
/име, фамилия,/ подпис: .....
Дата: 28.11.2017г.,
№ и дата на удостоверението за упражняване на лесовъдска практика: 4668/22.11.2011 г.

Одобрил:
/инж. Здравко Караджов/
/име, фамилия,/ подпис: .....
дата:.....г.,
№ и дата на удостоверението за упражняване на лесовъдска практика: 4623/21.10.2011 г.

ТЕХНОЛОГИЧЕН ПЛАН № 1/24.11.2017г.

За добив на дървесина от отдел 220 подотдел „ф“
На ТП ДГС/ДЛС-**Извора, гр.Девин,** */потъква се само за държавни гори/*
Община **Девин**; Землище на **с.Беден**
Имот с (кадастрален идентификатор/КВС №...../*потъква се само за държавни гори/*

I. Схема за добива на дървесина от насаждението

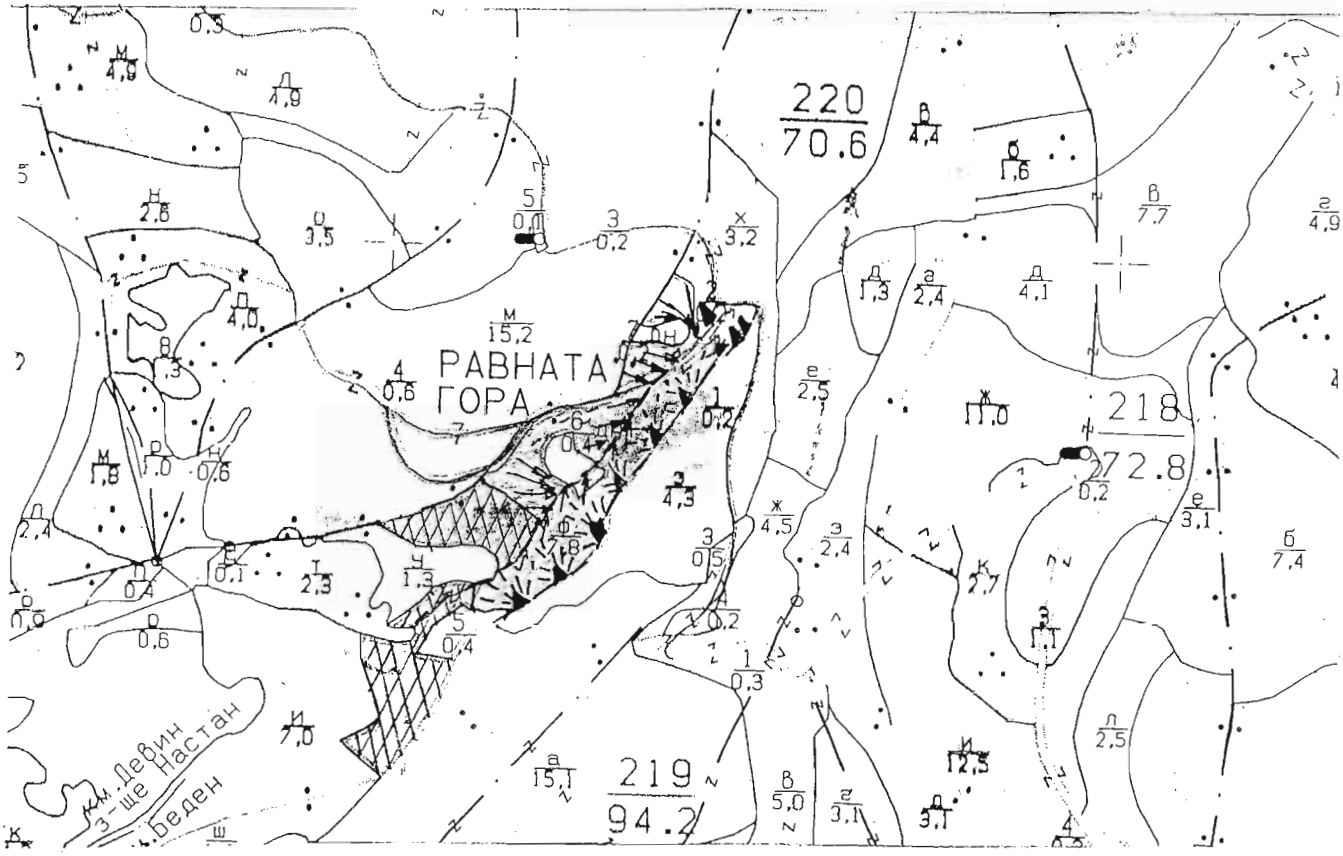

Легенда:

- проектирани коларски вр. извозни пътища
- съществуващи извозни пътища
- съществуващ автомобилен път
- технологична просека
- граница на насаждение
- немаркирана част
- проектирани тракторни вр. извозни пътища
- временен склад
- трасе на въжена линия
- проектиран автомобилен път
- посока на привличане при извоз със спец.гор. техника/трактор
- .....

На схемата задължително се нанасят контурите на насаждението/имота, съществуващите и проектирани временни горски пътища, технологичните просеки, просеките за въжени линии, извозни пътища, временни складове както и връзката им със съществуващата автомобилна пътна мрежа.

II. Характеристика на насаждението

1. Вид на сечта *ПРОРЕЖДАНЕ/* интензивност *23% /*
Втори вид сеч ...../ интензивност .....%
2. Площ на подотдела *7,8 ха.* Размер на сечището *5,1 ха.*

3.Състав по план/програма *ббб,чб2,см1,ела1;*действителен: *Таксационните показатели на насаждението на терен върху 1/5 от площта /северната част/ не отговарят на тези по ЛУП, те са както следва: ела6,ест.,80г., 22м.,D1,30-30см.; ббб3,ест.,80г., 24м.,D1,30-34см.; см1,ест.,50г.,16м., D1,30-22см.;чб.*

5. Запас на 1 ха: с клони *178 куб.м./ха.* , без клони *150куб. м./ха.*
6. Среден наклон на терена *12 градуса.*
7. Очакван добив от маркираната дървесина *169 лежаща маса, куб.м.*

дърв. вид / категория	ЕЛА	ББ	ЧБ	СМ		дърв. вид / категория	ЕЛА	ББ	ЧБ	СМ		
едра	39	7	-	4	-	дребна	2	2	1	-		вър-
средна	32	22	3	4	-	дърва	14	33	5	1		шина

8.Наличие и характеристика на подраста преди сечта (състав, възраст, средна височина, % на покритие:
9. Средно извозно разстояние *450 м.;*
10. Други характеристики на насажденисто (*токовища, сватбовища, надлесни дървета, сервитути, защитени територии Натура 2000, защитени видове описани в доклада за гори с висока консервационна стойност, мъртва дървесина, вододайни зони, биологично разнообразие и др.). Зона местообитания 1030; Зона птици 2105.*

III. Технологични указания

1. Дървесината в насаждението да се добива при спазване на технологичната схема по т. I
2. Сечта ще се извършва с (моторен трион, ръчно, машини: кастренето на отсечените стъбла се извършва: в сечище, на временен склад): *Сеч с бензиномоторен трион,кастрене на отсечените стъбла в сечището, разкройване на вр.склад при извоз с трактор, разкройване в сечището при извоз с животинска тяга.*
3. Извозът от сечището до временните складове ще се осъществява с: (цели стъбла, дълги/къси секции, сортименти чине и др.: с влачене по терена, изцяло натоварени):*Специализирана горска техника/трактор, на цели стъбла и/или дълги окастрени секции, с влачене по терена. Животинска тяга на сортименти до 5 м. с влачене по терена.*
4. Проектирани нови горски автомобилни пътища съгласно Наредба 5 за строителството в горските територии без промяна на предназначението им: дължина м. широчина .....м.
5. **Изграждане и ремонт на временни извозни горски пътища**:

5.1 Трактории допустимо разстояние между тях .... м.(не по-малко от 40 м), дължина ..... м. широчина **4** м.

5.2 Коларски - разстояние между тях.....м (не по-малко от 40 м), дължина .....м, широчина ... м

6. Просеки за въжени линии: ..... бр.
допустимо разстояние между просеките ..... м., дължина ..... м., широчина ..... м.
7. Направа на технологични просеки .....бр.
допустимо разстояние между тях .....м., дължина .....м., широчина ..... м.
8. Изграждане на нови временни складове бр., площ в ха.): *няма нови.*
9. Мерки за опазване на оставащите на корен дървета, подраста, младиняка и почвата: *правилно определяне посока на поваляне, обезопасяване на оставащите на корен дървета немаркирани с КГМ покрай извозни пътища и временни складове.*
10. Начини за почистване на сечището: *Разхвърляне на отпадъците по цялото сечище .*
11. Други указания: *Да се спазват изискванията на Приложение №1към Заповед №206/31.07.2014г. на Директора на ЮЦДП-Смолян.. Да се изнасят битовите отпадъци от сечището извън горските територии на определените за това места.*
12. Всички операции по подготвителните и основните работи да се извършват съгласно изискванията на Правилника за здравословни и безопасни условия на труд в горите и правилата за противопожарна безопасност в горите.

ЗАПОЗНАТ с технологичния план: ...../попълва се след издаването на позволителното за сеч/
Лицето по чл. 108, ал. 2 от ЗГ, на което е издадено позволително за сеч № .....
...../ трите имена, подпис, дата /
№ и дата на удостоверението за упражняване на лесовъдска практика: .....

Образец по чл. 53, ал. 6 от НСЛ

Изготвил:
/Гюрсел Шаиб/
/имс, фамилия, подпис, ...
Дата: 11.10.2017г.,
№ и дата на удостоверението за упражняване на лесовъдска практика: .... г.

Одобрил:
/инж. Здравко Караджов/
/имс, фамилия, подпис, ...
дата:.....г.,
№ и дата на удостоверението за упражняване на лесовъдска практика: 4623/21.10.2011 г.

ТЕХНОЛОГИЧЕН ПЛАН № 1/11.10.2017г.

За добив на дървесина от отдел **220** по отдел **„х“**
На ТП ДГС/**ДЛС-Извора, гр.Девин,** *попълва се само за държавни гори*
Община **Девин**; Землище на **с.Беден**
Имот с (кадастрален идентификатор/КВС №...../*попълва се само за държавни гори*/

I. Схема за добива на дървесина от насаждението

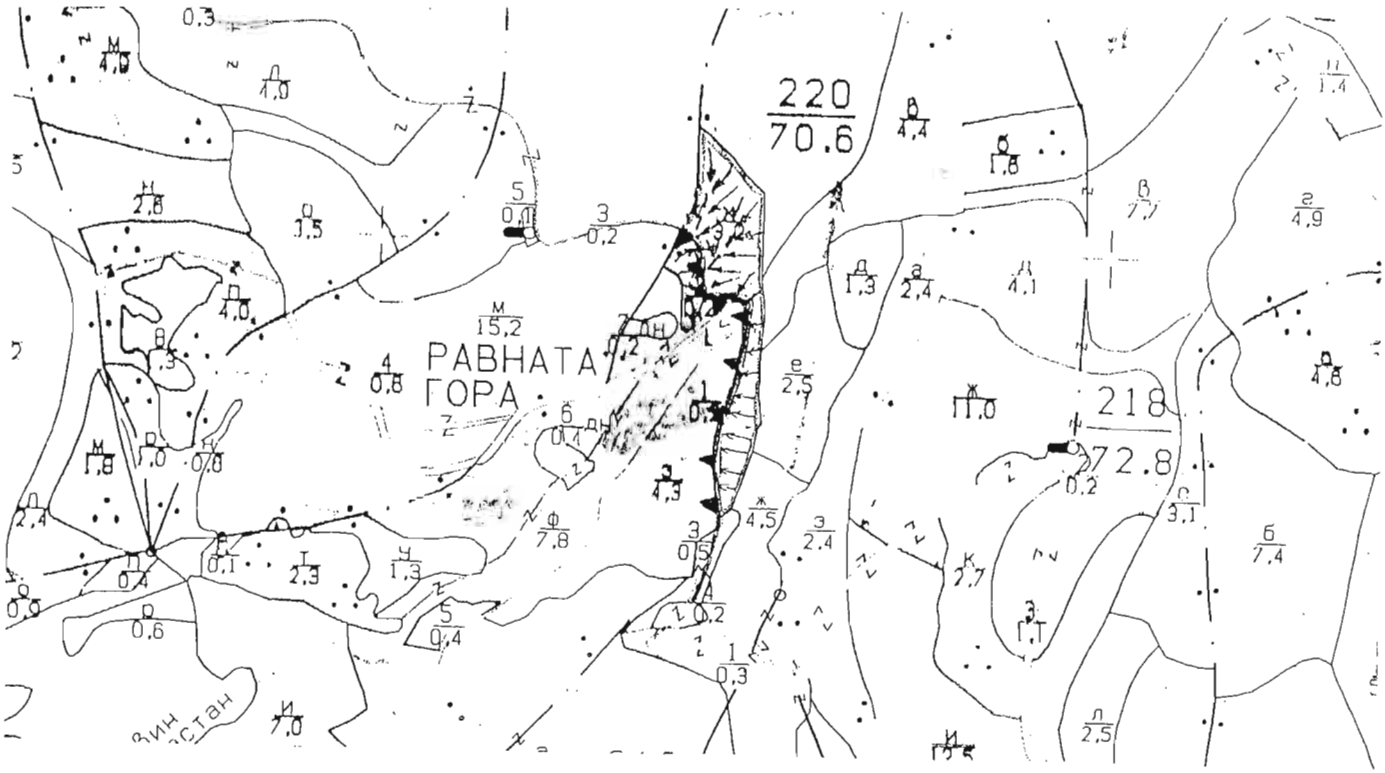

Легенда:

- проектирани кодарски вр. извозни пътища
- съществуващи извозни пътища
- съществуващ автомобилен път
- технологична просека
- маркирана част
- ремонт на същ. автомобилен път
- проектирани тракторни вр. извозни пътища
- временен склад
- трасе на въжена линия
- проектиран автомобилен път
- ремонт на съществуващи извозни пътища
- граница на насаждение

[illegible] на [illegible] на [illegible] [illegible].

На схемата задължително се нанасят контурите на насаждението/имота, съществуващите и проектирани временни горски пътища, технологичните просеки, просеките за въжени линии, извозни пътища, временни складове както и връзката им със съществуващата автомобилна пътна мрежа

II. Характеристика на насаждението

*1.*Вид на сечта ***ПРОБИРКА****/* интензивност *18 %* /

Втори вид сеч ..... интензивност ..... %

1. Площ на подотдела *3,2 ха.* Размер на сечището *3,2 ха.*

3. Състав по план/програма *см6,бб2,ела1,бк1;* действителен: *ела6,см3,бб1 ,чб, бк.*

4.5. Запас на 1 ха: с клони *310 куб.м./ха.* ; без клони *256 куб. м./ха.*

6. Среден наклон на терена *18 градуса.*

7. Очакван добив от маркираната дървесина *135 лежаща маса, куб.м.*

дърв. вид - категория	ЕЛА	ББ	СМ	ЧБ		дърв. вид - категория	ЕЛА	ББ	СМ	ЧБ	
сърцевина	55	4	4	3	-	дребна	-	1	-		дър
средна	27	6	5	5	-	първа	15	4	3	3	шина

8.Наличие и характеристика на подраста преди сечта (състав, възраст, средна височина и покритие:

9. Средно извозно разстояние *80 м.;*

10. Други характеристики на насаждението *(местообитания, находища, надморска височина, наклон, изложение, почви, 7000 – защитени видове описани в дневника за сеч с висока консервационна стойност, мерки за запазване и разнообразяване) Зона местообитания 1030; Зона птици 2105.*

III. Технологични указания

1. Дървесината в насаждението да се добива при спазване на технологичната схема по т. 4

2. Сечта ще се извършва с (моторен трион, ръчно, машинно кастренето на отсечените стъбла в сечището, временен склад) *Сеч с бензиномоторен трион,кастрене на отсечените стъбла в сечището, разкрояване на сортименти и извоз с трактор.*

3. Извозът от сечището до временните складове ще се осъществява с: (вид техника и начин на придвижване по терена: влачене по земната повърхност, на въздушна възглавница и др.) *Специализирана горска техника/трактор, на цели стъбла и/или дълги окастрени секции, с влачене по терена.*

4. Проектирани нови горски автомобилни пътища със заповед Наредба 5 за строителството в горски територии без промяна на предназначението им: дължина м. широчина .....м.

5. **Изграждане и ремонт на временни извозни горски пътища**:

5.1 Трактори – допустимо разстояние между тях **60** м.(не по-малко от 40 м), дължина широчина **4** м.

5.2 Колареки - разстояние между тях.....м (не по-малко от 40 м), дължина .....м, широчина м

6. Просеки за въжени линии: ..... бр.

допустимо разстояние между просеките ..... м., дължина ..... м., широчина ..... м

7. Поправа на технологични просеки .....бр.

допустимо разстояние между тях .....м., дължина .....м., широчина ..... м.

8. Изграждане на нови временни складове бр., площ в ха.): *няма проектирани нови временни складове.*

9. Мерки за опазване на оставащите на корен дървета, подраста, младинняка и почвата: *преди определяне посока на поваляне, обезопасяване на оставащите на корен дървета немаркирани с КМ по горски извозни пътища и временни складове.*

10. Начини за почистване на сечището: *Разхвърляне на отпадъците по цялото сечище .*

11. Други указания: *За се спазват изискванията на Приложение №1към Заповед №206 /11.07.2011 г. Директора на ЮЦДП-Смолян.. Да се изнасят битовите отпадъци от сечището извън горските територии определените за това места.*

12. Всички операции по подготвителните и основните работи да се извършват съгласно изискванията на Правилника за здравословни и безопасни условия на труд в горите и правилата по противопожарна безопасност в горите.

ЗАПОЗНАТ с технологичния план: ..... започва се след издаването на позволителното за сеч

Лицето по чл. 108, ал. 2 от ЗГ, на което е издадено позволително за сеч № .. ..

.... трите имена, подпис, дата

№ и дата на удостоверението за упражняване на лесовъдска практика ....

Образец по чл. 53, ал. 6 от НСЛ

Изготвил:
/Гюрсел Шаиб/
/име, фамилия./ подпис: .....
Дата: 23.11.2017г.,
№ и дата на удостоверението за упражняване на лесовъдска практика: 4888/28.11.2011 г.

Одобрил:
/инж. Здравко Караджов/
/име, фамилия./ подпис: .....
дата:.....г.,
№ и дата на удостоверението за упражняване на лесовъдска практика: 4623/21.10.2011 г.

ТЕХНОЛОГИЧЕН ПЛАН № 1/23.11.2017г.

За добив на дървесина от отдел **217** подотдел **„д“**
На ТП ДГС/**ДЛС-Извора, гр.Девин,** */попълва се само за държавни гори/*
Община **Девин**; Землище на **с.Беден**
Имот с (кадастрален идентификатор/КВС №...../*попълва се само за държавни гори/*

I. Схема за добива на дървесина от насаждението

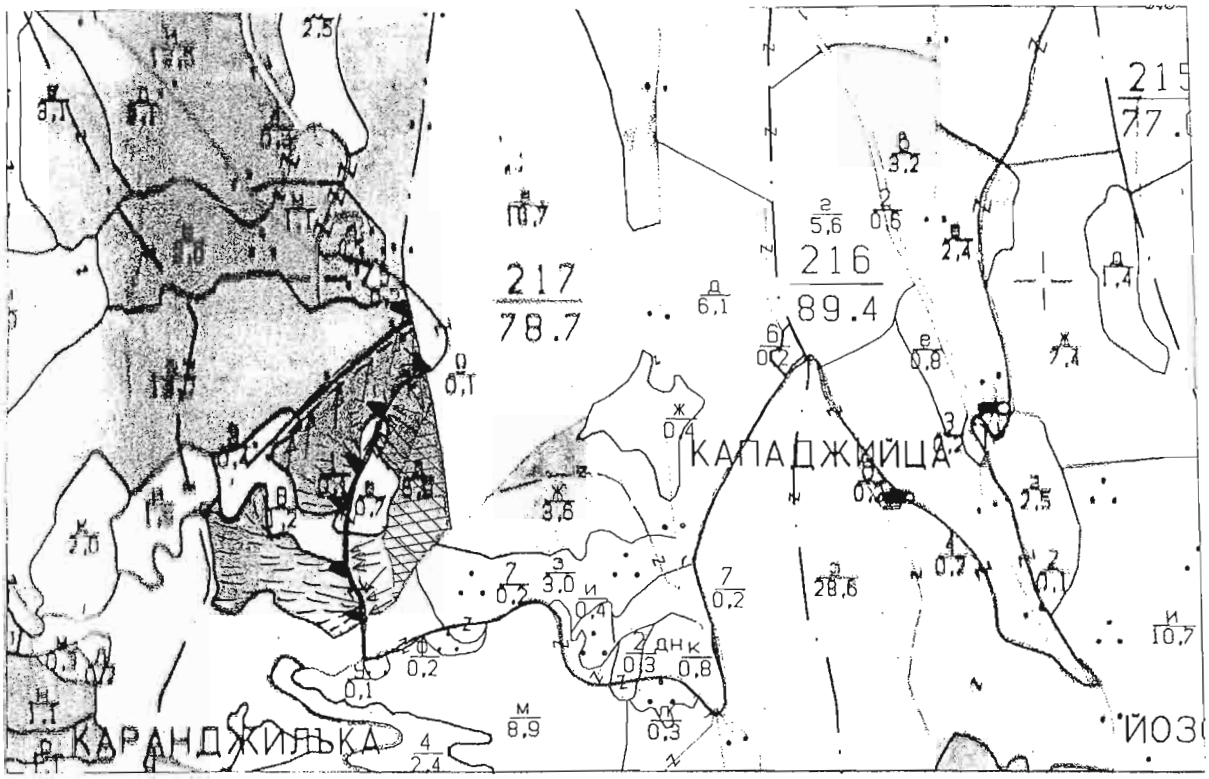

Легенда:

- проектирани коларски вр. извозни пътища
- съществуващи извозни пътища
- съществуващ автомобилен път
- технологична просека
- немаркирана част
- ремонт на същ. автомобилен път
- проектирани тракторни вр. извозни пътища
- временен склад
- трасе на въжена линия
- проектиран автомобилен път
- ремонт на съществуващи извозни пътища
- граница на насаждение

На схемата задължително се нанасят контурите на насаждението/имота, съществуващите и проектирани временни горски пътища, технологичните просеки, просеките за въжени линии, извозни пътища, временни складове както и връзката им със съществуващата автомобилна пътна мрежа.

II. Характеристика на насаждението

*1.*Вид на сечта ***ПРОБИРКА*** / интензивност *14 % /*

Втори вид сеч ...../ интензивност .....%

2.Площ на подотдела *6,9 ха*. Размер на сечището *6,4 ха*.

3. Състав по план/програма *см6,бб4;*действителен:*см6,бб4, чб;*

5. Запас на 1 ха: с клони *395 куб.м./ха.* , без клони *343 куб. м./ха.*

6. Среден наклон на терена *26 градуса*.

7. Очакван добив от маркираната дървесина *303 лежаща маса, куб.м.*

дърв. вид / категория	ЕЛА	ББ	ЧБ			дърв. вид / категория	ЕЛА	ББ	ЧБ			
едра	127	42	11	-	-	дребна	-	-	-			вър-
средна	25	10	-	-	-	дърва	65	21	2			шина

8.Наличие и характеристика на подраста преди сечта (състав, възраст, средна височина, % на покритие:

9. Средно извозно разстояние *200 м.;*

10. Други характеристики на насаждението (*токовища, сватбовища, надлесни дървета, сервитути, защитени територии Натура 2000, защитени видове описани в доклада за гори с висока консервационна стойност, мъртва дървесина, водоизточници, биологично разнообразие и др.*): ***Зона местообитания 1030; Зона птици 2113.***

III. Технологични указания

1. Дървесината в насаждението да се добива при спазване на технологичната схема по т. I

2. Сечта ще се извършва с (моторен трион, ръчно, машини; кастренето на отсечените стъбла се извършва: в сечище, на временен склад): ***Сеч с бензиномоторен трион,кастрене на отсечените стъбла в сечището, разкройване на вр.склад при извоз с трактор, разкройване в сечището при извоз с животинска тяга.***

3. Извозът от сечището до временните складове ще се осъществява с: (цели стъбла, дълги/къси секции, сортименти чипс и др.; с влачене по терена, изцяло натоварени):***Специализирана горска техника/трактор, на цели стъбла и/или дълги окастрени секции, с влачене по терена. Животинска тяга на сортименти до 5 м. с влачене по терена.***

4. Проектирани нови горски автомобилни пътища съгласно Наредба 5 за строителството в горските територии без промяна на предназначението им: дължина м. широчина .....м.

5. **Изграждане и ремонт на временни извозни горски пътища**:

5.1 Тракторни – допустимо разстояние между тях ..., м.(не по-малко от 40 м), дължина ..... м. широчина 4 м.

5.2 Коларски - разстояние между тях.....м (не по-малко от 40 м), дължина .....м, широчина ... м

6. Просеки за въжени линии: ..... бр.

допустимо разстояние между просеките ..... м., дължина ..... м., широчина ..... м.

7. Направа на технологични просеки .....бр.

допустимо разстояние между тях .....м., дължина .....м., широчина ..... м.

8. Изграждане на нови временни складове бр., площ в ха.): ***нови временни складове - няма проектирани***

9. Мерки за опазване на оставащите на корен дървета, подраста, младиняка и почвата: ***правилно определяне посока на поваляне, обезопасяване на оставащите на корен дървета немаркирани с КГМ покрай извозни пътища и временни складове.***

10. Начини за почистване на сечището: ***Разхвърляне на отпадъците по цялото сечище .***

11. Други указания: ***Да се спазват изискванията на Приложение №1към Заповед №206/31.07.2014г. на Директора на ЮЦДП-Смолян.. Да се изнасят битовите отпадъци от сечището извън горските територии на определените за това места.***

12. Всички операции по подготвителните и основните работи да се извършват съгласно изискванията на Правилника за здравословни и безопасни условия на труд в горите и правилата за противопожарна безопасност в горите.

ЗАПОЗНАТ с технологичния план: ...../попълва се след издаването на позволителното за сеч/

Лицето по чл. 108, ал. 2 от ЗГ, на което е издадено позволително за сеч № .....

...../ трите имена, подпис, дата /

№ и дата на удостоверението за упражняване на лесовъдска практика: .....

Образец по чл. 53, ал. 6 от НСГ

Изготвил: [illegible]
[illegible]
/име, фамилия,/ подпис: [illegible]
дата: 06.11.2017г.,
№ и дата на удостоверението за упражняване на лесовъдска практика: 4388/23.11.2016г.

Одобрил: [illegible]
инж. Здравко Караджов
име, фамилия,/ подпис: [illegible]
дата: 16.02.2018г.
№ и дата на удостоверението за упражняване на лесовъдска практика: 4623/21.10.11г.

ТЕХНОЛОГИЧЕН ПЛАН № ....

За добив на дървесина от отдел 197 подотдел [illegible]
На ТП ДГС/ДЛС "Извора" гр. Девин /попълва се само за държавни гори/
Община Девин; Землище Беден;
имот с (кадастрален идентификатор/КВС) №....., /попълва се само за недържавни гори/

I. Схема за добива на дървесина от насаждението

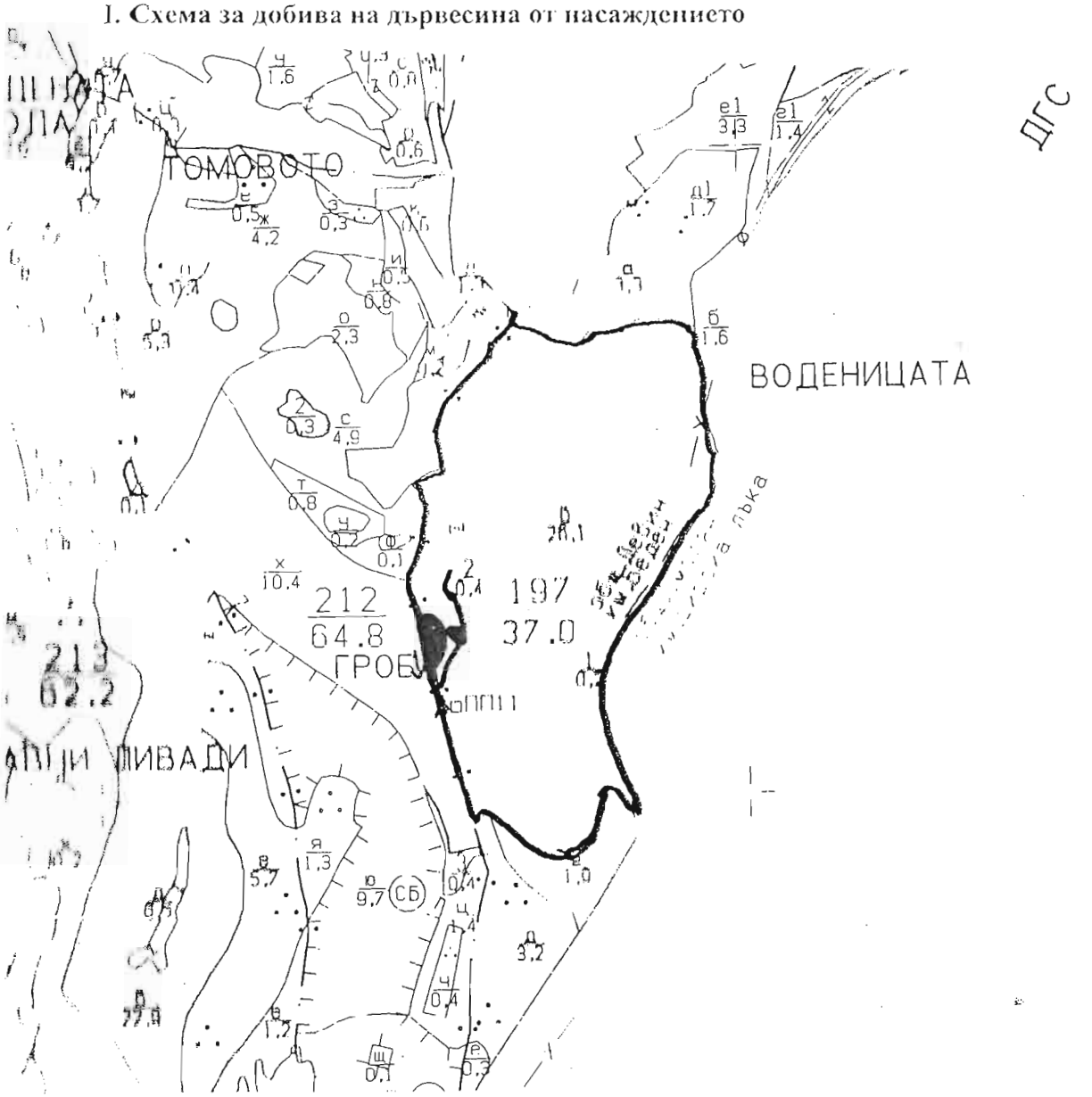

Легенда:

±±±± проектирани коларски вр. извозни пътища	Граница на подотдела
- - - - - - съществуващи извозни пътища	»-»-»-» проектирани тракторни вр. извозни пътища
съществуващ автомобилен път	▲▲▲ временен склад
технологична просека	xxxxxx трасе на въжена линия
Короядкопетно	=+=+=+= проектиран автомобилен път
	посока на извоза

На схемата задължително се нанасят контурите на насаждението/имота, съществуващите и проектирани временни горски пътища, технологичните просеки, просеките за въжени линии, извозни пътища, временни складове както и връзката им със съществуващата автомобилна пътна мрежа.

II. Характеристика на насаждението

1.Вид на сечта ...Санитарна...сеч.../ интензивност ...1...%
Втори вид сеч ...../ интензивност .....%
2.Площ на подотдела ...26,1....ха Размер на сечището...0,1..... ха
3. Състав по план/програма...Смф,Дбл,Б...., действителен...Смф,Дбл,Б.....
5. Запас на 1 ха: с клони...523.....куб.м/ха , без клони ...351.....куб. м/ха.
6. Среден наклон на терена ...26.....градуса.
7. Очакван добив от маркираната дървесина .....14.....лежаща маса, куб.м.

дърв. вид / категория	Бл	См				дърв. вид / категория	Бл					
едра	3	2				дребна						вър-
средна	2					дърва	2					шина

8.Наличие и характеристика на подраста преди сечта (състав, възраст, средна височина, % на покритие) ...Подрастта...е...бук,габър...с...височина...около...15 год.....
.....
9. Средно извозно разстояние ...100 м.;
10. Други характеристики на насаждението (*токовища, сватбовища, надлесни дървета, сервитути, защитени територии, Натура 2000, защитени видове описани в доклада за гори с висока консервационна стойност, мъртва дървесина, вододайни зони, биологично разнообразие и др.*)
...Зона...месосад 1030 ; Зона...птици 2113.....
.....

III. Технологични указания

1. Дървесината в насаждението да се добива при спазване на технологичната схема по т. I
2. Сечта ще се извършва с (моторен трион, ръчно, машини; кастренето на отсечените стъбла се извършва: в сечище, на временен склад) ...БМТ...и...други...помощни...средства.....
...(Брадва...щангенхаут.....
3. Извозът от сечището до временните складове ще се осъществява с...Специализирана...
...трактор...техника.....
на (цели стъбла, дълги/къси секции, сортименти, чипс и др.; с влачене по терена, изцяло натоварени).....
.....
.....
4. Проектирани нови горски автомобилни пътища съгласно Наредба 5 за строителството в горските територии без промяна на предназначението им: дължина .....м. широчина .....м.
5. Изграждане и ремонт на временни извозни горски пътища:
5.1 Тракторни – допустимо разстояние между тях .....м (не по-малко от 40 м), дължина .....м, широчина 4 м.
5.2 Коларски - разстояние между тях.....м (не по-малко от 40 м), дължина .....м, широчина ... м
6. Просеки за въжени линии: ..... бр.
допустимо разстояние между просеките ..... м., дължина ..... м., широчина ..... м.
7. Направа на технологични просеки .....бр.
допустимо разстояние между тях .....м., дължина .....м., широчина ..... м.
8. Изграждане на нови временни складове (бр., площ в ха) ...Ще...се...използват...
...старите...такива.....
9. Мерки за опазване на оставащите на корен дървета, подраста, младиняка и почвата ...при...извършване...да...се...опазват...оставащите...на...корен...дървета...и...подраст.....
10. Начини за почистване на сечището ...разхвърляне...на...отпада...по...сечището...
11. Други указания: ...да...се...извозят...битовите...отпадъци...и...да...се...
...изхвърлят...на...определените...за...това...места.....
Да се изнасят битовите отпадъци от сечището извън горските територии на определените за това места.
12. Всички операции по подготвителните и основните работи да се извършват съгласно изискванията на Правилника за здравословни и безопасни условия на труд в горите и правилата за противопожарна безопасност в горите.

ЗАПОЗНАТ с технологичния план: ...../попълва се след издаването на позволителното за сеч/
Лицето по чл. 108, ал. 2 от ЗГ, на което е издадено позволително за сеч № .....
.....
/ трите имена, подпис, дата - /
№ и дата на удостоверението за упражняване на лесовъдска практика: .....

Образец по чл. 53, ал. 6 от НСГ

Изготвил: Горсел Местан Шазиб
/име, фамилия,/ подпис: [signature]
дата: 12.07.17 г.,
№ и дата на удостоверението за упражняване на лесовъдска практика: 4888/28.12.2016 г.

Одобрил: инж. Здравко Карадинов
име, фамилия,/ подпис: [signature]
дата: 16.02.2018 г.
№ и дата на удостоверението за упражняване на лесовъдска практика: 4623/21.10.11 г.

ТЕХНОЛОГИЧЕН ПЛАН № ....

За добив на дървесина от отдел 229 подотдел „9"
На ТП ДГС/ДЛС „Извора" гр. Девин /попълва се само за държавни гори/
Община Девин; Землище Местан;
имот с (кадастрален идентификатор/КВС) №....., /попълва се само за недържавни гори/

I. Схема за добива на дървесина от насаждението

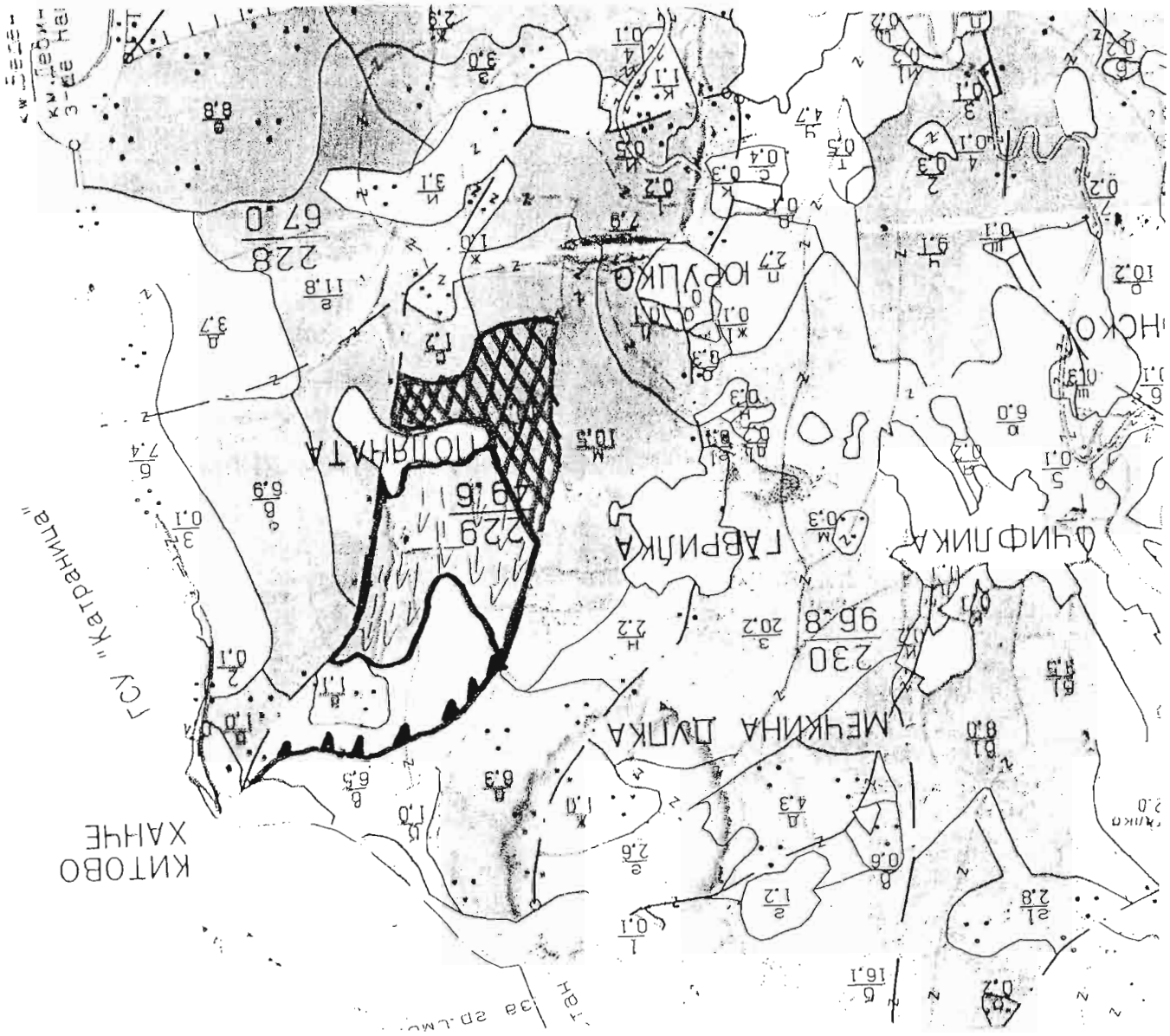

Легенда:

— посока на извоза

±±±± проектирани коларски вр. извозни пътища	»-»-»-» проектирани тракторни вр. извозни пътища
- - - - - - съществуващи извозни пътища	▲ ▲ ▲ временен склад
съществуващ автомобилен път	xxxxxx трасе на въжена линия
технологична просека	проектиран автомобилен път
Немаркирана прогу	Маркирана прогу

На схемата задължително се нанасят контурите на насаждението/имота, съществуващите и проектирани временни горски пътища, технологичните просеки, просеките за въжени линии, извозни пътища, временни складове както и връзката им със съществуващата автомобилна пътна мрежа.

II. Характеристика на насаждението

1.Вид на сечта ...Прочистване.../ интензивност 15...%
Втори вид сеч ...../ интензивност .....%
2.Площ на подотдела ...10,7...ха Размер на сечището...1,5..... ха
3. Състав по план/програма 5к-8,1П-2,3дб/ 6см действителен 5к-8,1П-2,3дб/ 6см
5. Запас на 1 ха: с клони...342....куб.м/ха , без клони ...307.....куб. м/ха.
6. Среден наклон на терена ..28.....градуса.
7. Очакван добив от маркираната дървесина .....355.....лежаща маса, куб.м.

дърв. вид / категория						дърв. вид / категория	бук	гр	здб			
едра						дребна						върш-
средна						дърва	195	134	26			шина

8.Наличие и характеристика на подраста преди сечта (състав, възраст, средна височина, % на покритие) ...Има...места...подраст...на...групи.....
.....
9. Средно извозно разстояние ...4000...;
10. Други характеристики на насаждението (*токовища, сватбовища, надлесни дървета, сервитути, защитени територии, Натура 2000, защитени видове описани в доклада за гори с висока консервационна стойност, мъртва дървесина, вододайни зони, биологично разнообразие и др.*)
...Зона...Местоос...1030; Зона...птици.....
.....

III. Технологични указания

1. Дървесината в насаждението да се добива при спазване на технологичната схема по т. I
2. Сечта ще се извършва с (моторен трион, ръчно, машини; кастренето на отсечените стъбла се извършва сечище, на временен склад) ...БМТ...и...помощни...средства...(трактор,...уазки...и/...
3. Извозът от сечището до временните складове ще се осъществява с...животинска...тегителна...сила...и...ръчно...изнасяне...
на (цели стъбла, дълги/къси секции, сортименти, чипс и др.; с влачене по терена, изцяло натоварени).....
.....
.....
4. Проектирани нови горски автомобилни пътища съгласно Наредба 5 за строителството в горските територии без промяна на предназначението им: дължина .....м. широчина .....м.
5. Изграждане и ремонт на временни извозни горски пътища:
5.1 Тракторни – допустимо разстояние между тях .....м (не по-малко от 40 м), дължина .....м, широчина 4 м.
5.2 Коларски - разстояние между тях.....м (не по-малко от 40 м), дължина .....м, широчина ... м
6. Просеки за въжени линии: ..... бр.
допустимо разстояние между просеките ..... м., дължина ..... м., широчина ..... м.
7. Направа на технологични просеки .....бр.
допустимо разстояние между тях .....м., дължина .....м., широчина ..... м.
8. Изграждане на нови временни складове (бр., площ в ха) ...ще...се...използват...
свободни...пространства...и...стари...такива.....
9. Мерки за опазване на оставащите на корен дървета, подраста, младиняка и почвата ...Да...се...спазват...правилата...при...сечта...на...дърветата...
10. Начини за почистване на сечището ...разхвърляне...на...отпадъците...по...сечището...
11. Други указания: ...Да...се...изнасят...битовите...отпадъци...от...сечището...
...извън...горските...територии...на...определените...за...това...места.....
Да се изнасят битовите отпадъци от сечището извън горските територии на определените за това места.
12. Всички операции по подготвителните и основните работи да се извършват съгласно изискванията на Правилника за здравословни и безопасни условия на труд в горите и правилата за противопожарна безопасност в горите.

ЗАПОЗНАТ с технологичния план: ...../попълва се след издаването на позволителното за сеч/
Лицето по чл. 108, ал. 2 от ЗГ, на което е издадено позволително за сеч № .....
.....
/ трите имена, подпис, дата - /
№ и дата на удостоверението за упражняване на лесовъдска практика: .....